

TERCERO: Designar a la Licenciada Ana I. Díaz, Directora Nacional de Registro de Valores e Informe de Emisores, como Comisionada Vicepresidente Encargada en el período comprendido del 24 de junio al 3 de julio de 2000; y como Comisionada Encargada del 4 al 10 de julio de 2000.

CUARTO: Designar a la Licenciada Yolanda Real S., Directora Nacional de Administración, como Comisionada Encargada del 24 de junio al 3 de julio de 2000.

Fundamento de Derecho: artículo 3 del Decreto Ley 1 de 1999

C U M P L A S E

Ellis V. Cano P.
Comisionado Presidente

Carlos A. Barsallo P.
Comisionado

Roberto Brenes P.
Comisionado Vicepresidente

ASAMBLEA LEGISLATIVA
LEY N° 21
(De 27 de junio de 2000)

Por la cual se modifica el artículo 78 de la Ley 1 de 1982, se crean cuatro nuevos corregimientos y se determinan los límites político-administrativos en el distrito de San Miguelito

LA ASAMBLEA LEGISLATIVA

DECRETA:

Artículo 1. Se crean los corregimientos Belisario Frías y Omar Torrijos, segregados del corregimiento Belisario Porras, y los corregimientos Arnulfo Arias y Rufina Alfaro, segregados del corregimiento José Domingo Espinar, correspondientes al distrito de San Miguelito, provincia de Panamá.

Artículo 2. El artículo 78 de la Ley 1 de 1982, queda así:

Artículo 78. El distrito de San Miguelito se divide en nueve corregimientos, a saber: Amelia Denis De Icaza, Belisario Porras, José Domingo Espinar, Mateo Iturralde, Victoriano Lorenzo, Belisario Frías, Omar Torrijos, Arnulfo Arias y Rufina Alfaro. La cabecera de este distrito estará ubicada en el corregimiento Mateo Iturralde.

Artículo 3. Las comunidades y lugares que, en la actualidad, se encuentran dentro de los límites

político-administrativos de los corregimientos, sin excluir los que se desarrollen en el futuro, son los siguientes:

1. Corregimiento Belisario Frías: Santa Marta, Las Colinas, Veinte de Diciembre, Torrijos-Carter, El Esfuerzo, El Mirador, Roberto Durán (parte), Barriada 2000, Rogelio Sinán y Cerro Batea.
2. Corregimiento Omar Torrijos: Santa Librada (parte), Villa Cárdenas, El Porvenir, Villa Esperanza, Los Andes No.2, Chivo Chivo, Mocambo Abajo (parte sur), El Valle, El Valle de San Isidro, San Isidro, Sonsonate, Tinajitas, Villa Georgina, Los Cipreses y Campo Verde.
3. Corregimiento Arnulfo Arias: Roberto Durán (parte), El Valle de Urracá, Loma Bonita, El Vallecito, La Paz, Buena Vista, La Felicidad, El Futuro, Colinas del Golf, Cerro Cocobolo, Comarca Emberá, Altos del Sol y Palma de Oro.
4. Corregimiento Rufina Alfaro: Cerro Viento (rural), Altos de Cerro Viento (urbanización), Las Trancas, San Antonio, Villa Flor, Villa Internacional, Boulevard San Antonio, Ciudad Jardín San Antonio, Praderas de San Antonio y Club de Golf de Panamá.

Parágrafo. Los corregimientos Belisario Porras y José Domingo Espinar, a partir de la entrada en vigencia de la presente Ley, estarán integrados por las comunidades que no han sido segregadas de sus circunscripciones, con arreglo a la norma anterior.

Artículo 4. Los límites político-administrativos del distrito de San Miguelito son los siguientes:

1. Con el distrito de Panamá:

Desde el punto de la intersección de la Carretera Chivo Chivo y la línea limítrofe de la antigua Zona del Canal de Panamá, se sigue esta carretera hasta su empalme con la Carretera Boyd-Roosevelt o Transístmica. De ahí, por todo el curso de la quebrada Santa Rita, hasta su desagüe en el río Las Lajas, se sigue este río aguas abajo, hasta su confluencia con el río Juan Díaz, aguas abajo este río, hasta donde la Vía Domingo Díaz lo cruza. Desde este cruce, se sigue por esta vía, hasta donde se le une la calle Monte Oscuro y, por toda esa calle, hasta su unión con la Carretera Boyd-Roosevelt o Vía

Simón Bolívar. Desde este empalme, se continúa por esta carretera, hasta el punto donde cruza el Río Abajo. Desde este cruce, se continúa aguas arriba por el curso de este río, hasta donde recibe las aguas de la quebrada sin nombre que nace en el cerro Loma Larga. De ahí, se sigue por todo el curso de esta quebrada, hasta donde la cortan los límites con la antigua Zona del Canal de Panamá, en un punto con coordenadas geográficas 09°02'06.8" de Latitud Norte y 79°31'33.5" de Longitud Oeste. Desde aquí, se continúa en línea recta hacia el Noroeste, hasta el punto imaginario situado en las coordenadas geográficas 09°02'15.3" de Latitud Norte y 79°31'38.7" de Longitud Oeste, y desde este último punto, se sigue en línea recta por todo el límite de la antigua Zona del Canal de Panamá en dirección Noroeste, hasta el punto de la intersección con la Carretera Chivo Chivo.

Artículo 5. Los límites político-administrativos del corregimiento Belisario Frías son los siguientes:

1. Con el corregimiento Omar Torrijos:

Desde un punto sobre la quebrada Santa Rita, con coordenadas geográficas 09°04'27.91" de Latitud Norte y 79°30'06.49" de Longitud Oeste, se sigue en línea recta a la primera vereda que separa la barriada Santa Marta de la urbanización Santa Librada; se continúa esta vereda, hasta su intersección con la calle principal de Santa Librada. Se sigue esta calle en dirección a Santa Marta, hasta encontrar la calle El Problemático, se continúa esta calle hasta el lote No. 174 en la intersección de la vereda; se prosigue por esta vereda, hasta encontrar el punto con coordenadas geográficas 09°04'19.65" de Latitud Norte y 79°30'07.38" de Longitud Oeste, ubicado en el muro del Primer Ciclo Santa Librada. Se sigue este muro, hasta el punto con coordenadas geográficas 09°04'12.39" de Latitud Norte y 79°30'06.81" de Longitud Oeste. Desde aquí, se sigue en línea recta al punto con coordenadas geográficas 09°04'11.9" de Latitud Norte y 79°30'07.5" de Longitud Oeste sobre el muro de la Escuela Primaria Santa Librada; se sigue este muro, hasta el punto con coordenadas geográficas 09°04'10.9" de Latitud Norte y 79°30'12.6" de Longitud Oeste. Desde ahí, se sigue este muro, hasta el punto con coordenadas geográficas 09°04'18" de Latitud Norte y 79°30'13.3" de Longitud Oeste. Desde este punto, se continúa en línea recta con dirección Oeste, hasta la quebrada Mi Pueblito, aguas arriba esta quebrada, hasta el puente sobre la calle Tinajita o calle La

Fula. Se sigue esta calle hasta su intersección con la Avenida "A" o Martin Luther King.

Con el corregimiento Belisario Porras:

Desde la intersección de la calle Tinajita con la Avenida "A" o Martin Luther King, se continúa por esta avenida en dirección a la Escuela Roberto Durán, hasta donde cruza la quebrada Palomo.

Con el corregimiento Arnulfo Arias:

Desde donde la Avenida "A" o Martin Luther King cruza la quebrada Palomo, aguas arriba esta quebrada, hasta donde le confluye su brazo Este, se sigue este brazo, hasta su nacimiento en un punto con coordenadas geográficas 09°04'19.6" de Latitud Norte y 79°28'56.4" de Longitud Oeste. Desde aquí, se continúa en línea recta con dirección Noroeste al punto con coordenadas geográficas 09°04'21.2" de Latitud Norte y 79°28'54.2" de Longitud Oeste, que divide la barriada Liberación de El Valle de Urracá, entre los lotes No.43-22 y 61-A. Desde este punto, se sigue en línea recta con dirección Noroeste, a un punto en la cerca del Club de Golf con coordenadas geográficas 09°04'41.3" de Latitud Norte y 79°28'38.4" de Longitud Oeste.

4. Con el corregimiento Rufina Alfaro:

Desde un punto en la cerca del Club de Golf, con coordenadas geográficas 09°04'41.3" de Latitud Norte y 79°28'38.4" de Longitud Oeste, se continúa por esta cerca en dirección Noroeste, hasta un punto sobre la misma cerca, con coordenadas geográficas 09°04'52.0" de Latitud Norte y 79°28'55.4" de Longitud Oeste, en la intersección con el camino de arrieros, se sigue en línea recta por toda la cerca, hasta un punto con coordenadas geográficas 09°05'06.3" de Latitud Norte y 79°29'01.1" de Longitud Oeste sobre la quebrada Cerro Batea y de allí, aguas abajo esta quebrada, hasta su confluencia con el río Las Lajas en los límites con el distrito de Panamá.

Artículo 6. Los límites político-administrativos del corregimiento Omar Torrijos son los siguientes:

1. Con el corregimiento Amella Denis De Icaza:

Desde el punto donde la calle T-1 se une a la Carretera Boyd-Roosevelt o

Transístmica, se sigue por esta carretera en dirección a Panamá, hasta donde se une la vereda que queda en posición contraria a la calle Andalucía y que separa los sectores H y J de la urbanización Los Andes. Se sigue por esta vereda en dirección Noroeste, hasta el lote No.H-43, luego se continúa bordeando los lotes No.H-20, 19, 1, 2 y 3, hasta el lote No.H-9, de ahí, se sigue por el borde de los lotes No.H-10 y H-9A; desde este punto, se prosigue en línea recta con los lotes No.H-31 y No.H-32; desde ahí, en línea recta con dirección Sur $51^{\circ}38'37''$ Este hasta el lote No.H-41. Desde este punto, se continúa con rumbo Sur $24^{\circ}21'23''$ Oeste hasta el lote No.6-160, luego rumbo Norte $65^{\circ}38'37''$ Oeste, hasta llegar al lote No.F-90. Desde este punto se bordea la lotificación existente hasta salir a la Avenida Los Andes que se dirige al Lago, luego se sigue en dirección Noroeste, hasta la vereda "N"; desde ahí, se prosigue por toda la vereda hasta su final. Desde este último punto, se continúa en línea recta, hasta los límites con el distrito de Panamá, corregimiento de Ancón, en un punto con coordenadas geográficas $09^{\circ}02'35''$ de Latitud Norte y $79^{\circ}31'32''$ de Longitud Oeste.

2. Con el corregimiento Belisario Porras:

Desde el punto donde la calle T-1 se une a la Carretera Boyd-Roosevelt o Transístmica, se sigue por esta carretera en dirección a Colón, hasta el punto donde se desvía la calle Tinajita. Se sigue por esta calle, hasta la intersección con la Avenida "A" o Martin Luther King.

3. Con el corregimiento Belisario Frías:

Desde la intersección de la calle La Fula o calle Tinajita con la Avenida "A" o Martin Luther King, se sigue por esta calle, hasta el puente sobre la quebrada Mi Pueblito en la calle Tinajita, aguas abajo esta quebrada, hasta el punto con coordenadas geográficas $09^{\circ}04'18''$ de Latitud Norte y $79^{\circ}30'13''$ de Longitud Oeste. De aquí, se sigue en línea recta, hasta un punto en el muro de la Escuela Primaria Santa Librada, con coordenadas geográficas $09^{\circ}04'10''$ de Latitud Norte y $79^{\circ}30'12''$ de Longitud Oeste, se prosigue por todo el muro hasta el punto con coordenadas geográficas $09^{\circ}04'10.9''$ de Latitud Norte y $79^{\circ}30'12.6''$ de Longitud Oeste. Se sigue el muro en línea recta, hasta un punto con coordenadas geográficas $09^{\circ}04'11.9''$ de Latitud Norte y $79^{\circ}30'07.5''$ de Longitud Oeste y de aquí, en línea recta, hasta un punto sobre el muro del Primer Ciclo Santa Librada, con coordenadas geográficas $09^{\circ}04'12.39''$ de Latitud

Norte y 79°30'06.81" de Longitud Oeste. Se continúa por el mismo muro, hasta alcanzar el punto con coordenadas geográficas 09°04'19.65" de Latitud Norte y 79°30'07.38" de Longitud Oeste al final del muro y de allí, a todo lo largo de la vereda, hasta la intersección del lote No.174 con la calle El Problemático. Se continúa por dicha calle, hasta su intersección con la calle principal de Santa Librada; se cruza esta calle en el punto de su intersección con la vereda que separa Santa Marta de Santa Librada y de aquí, en línea recta por toda la vereda, hasta un punto sobre la quebrada Santa Rita con coordenadas geográficas 09°04'27.91" de Latitud Norte y 79°30'06.49" de Longitud Oeste.

Artículo 7. Los límites político-administrativos del corregimiento Belisario Porras son los siguientes:

1. Con el corregimiento Amelia Denis De Icaza:
Desde el punto de la vereda que sale entre las casas No.20-A1 y No.20-80, y se une a la calle "L", se sigue esta calle, hasta donde se une la calle T-1. Se sigue esta calle, hasta su empalme con la Carretera Boyd-Roosevelt o Transístmica.
2. Con el corregimiento Omar Torrijos:
Desde el punto donde la calle T-1 se une a la Carretera Boyd-Roosevelt o Transístmica, se sigue por esta carretera en dirección a Colón, hasta el punto donde se desvía la calle Tinajita. Se sigue por esta calle, hasta la intersección con la Avenida "A" o Martin Luther King.
3. Con el corregimiento Belisario Frías:
Desde el punto donde la Avenida "A" o Martin Luther King cruza la quebrada Palomo, se continúa por esta avenida, hasta la intersección con la calle Tinajita, conocida regionalmente como calle La Fula.
4. Con el corregimiento Arnulfo Arias:
Desde el punto donde la Avenida "A" o Martin Luther King cruza la quebrada Palomo, se continúa por esta quebrada aguas abajo, hasta donde recibe las aguas de la quebrada sin nombre, que nace en la barriada La Paz y pasa entre las barriadas La

Felicidad y Vista Verde (Villa Lucre).

5. Con el corregimiento José Domingo Espinar:

Desde el punto en la vereda que sale entre las casas No.20-A1 y No.20-80 y se une a la calle "L", se sigue esta calle hasta la intersección con la calle "O", se continúa hasta su intersección con la calle "M", la cual se sigue hacia el Norte, al lado izquierdo de la casa No.22-70; de ahí, se prosigue en línea recta con dirección Noroeste, hasta encontrar el río Matías Hernández, aguas abajo este río, hasta donde recibe las aguas de la quebrada Palomo, aguas arriba esta quebrada, hasta su confluencia con la quebrada sin nombre, que nace en la barriada La Paz y pasa entre las barriadas La Felicidad y Vista Verde (Villa Lucre).

Artículo 8. Los límites político-administrativos del corregimiento Arnulfo Arias son los siguientes:

1. Con el corregimiento Rufina Alfaro:

Desde un punto en la cerca del Club de Golf, con coordenadas geográficas 09°04'41.3" de Latitud Norte y 79°28'38.4" de Longitud Oeste, se sigue en línea recta con dirección Sur, hasta el nacimiento de la quebrada Las Trancas, aguas abajo esta quebrada, hasta donde le vierte sus aguas al río Palomo; se sigue el curso de este río, hasta su confluencia con el río Gran Diablo.

2. Con el corregimiento José Domingo Espinar:

Desde la confluencia del río Gran Diablo con el río Palomo, se continúa aguas abajo el río Palomo, hasta donde le confluye la quebrada La Cascada, aguas arriba dicha quebrada, hasta su nacimiento en un punto con coordenadas geográficas 09°03'32.8" de Latitud Norte y 79°28'58.1" de Longitud Oeste. De este punto, en línea recta con dirección Noroeste, hasta el punto con coordenadas geográficas 09°03'34.9" de Latitud Norte y 79°29'00" de Longitud Oeste, localizado en el cerro sin nombre, donde nace la quebrada La Cascada. De este punto, se sigue en línea recta con dirección Noroeste a un punto en la cabecera de la quebrada Los Pozos, con coordenadas geográficas 09°03'35.7" de Latitud Norte y 79°29'05.6" de Longitud Oeste, aguas abajo esta quebrada, hasta su confluencia con la quebrada Palomo.

3. Con el corregimiento Belisario Poffas:

Desde el punto donde la Avenida "A" o Martin Luther King cruza la quebrada Palomo, se continúa por esta quebrada aguas abajo, hasta donde recibe las aguas de la quebrada sin nombre, que nace en la barriada La Paz y pasa entre las barriadas La Felicidad y Vista Verde (Villa Lucre).

4. Con el corregimiento Belisario Frías:

Desde donde la Avenida "A" o Martin Luther King cruza la quebrada Palomo, aguas arriba esta quebrada, hasta la confluencia con su brazo Este. Se sigue el curso de este brazo, hasta su nacimiento en un punto con coordenadas geográficas 09°04'19.6" de Latitud Norte y 79°28'56.4" de Longitud Oeste, desde aquí, se sigue en línea recta con dirección Noreste, hasta el punto con coordenadas geográficas 09°04'21.2" de Latitud Norte y 79°28'54" de Longitud Oeste, que divide la barriada Liberación de El Valle de Urracá, entre los lotes No.43-22 y 61-A; desde este punto, se continúa en dirección Noroeste, hasta un punto en la cerca del Club de Golf, con coordenadas geográficas 09°04'41.3" de Latitud Norte y 79°28'38.4" de Longitud Oeste.

Artículo 9. Los límites político-administrativos del corregimiento Rufina Alfaro son los siguientes:

1. Con el corregimiento Arnulfo Arias:

Desde el punto donde el río Palomo vierte sus aguas en el río Gran Diablo, aguas arriba, hasta el punto donde la quebrada Las Trancas vierte sus aguas en el río Palomo; se continúa aguas arriba esta quebrada, hasta su nacimiento y desde aquí, en línea recta con dirección Norte, hasta un punto en la cerca del Club de Golf, con coordenadas geográficas 09°04'41.3" de Latitud Norte y 79°28'38.4" de Longitud Oeste.

2. Con el corregimiento José Domingo Espinar:

Desde el punto donde la Avenida del Club de Golf se desvía de la Vía Domingo Díaz, se continúa por dicha avenida en dirección al Club de Golf, hasta la intersección con la carretera a Las Trancas. Se continúa por esta carretera en dirección a Las Trancas, hasta la alcantarilla sobre el río Gran Diablo; se continúa por este río aguas abajo, hasta su confluencia con el río Palomo.

3. Con el corregimiento Belisario Frías:

Desde un punto en la cerca del Club de Golf, con coordenadas geográficas 09°04'41.3" de Latitud Norte y 79°28'38.4" de Longitud Oeste, se continúa por esta cerca hasta un punto sobre ella, con coordenadas geográficas 09°04'52.0" de Latitud Norte y 79°28'55.4" de Longitud Oeste, en la intersección con el camino de arrieros. De aquí, se sigue en línea recta por toda la cerca, hasta el punto con coordenadas geográficas 09°05'06.3" de Latitud Norte y 79°29'01.1" de Longitud Oeste sobre la quebrada Cerro Batea; de este punto, aguas abajo dicha quebrada, hasta su confluencia con el río Las Lajas en el límite con el distrito de Panamá.

Artículo 10. Los límites político-administrativos del corregimiento José Domingo Espinar son los siguientes:

1. Con el corregimiento Rufina Alfaro:

Desde el punto donde la Avenida del Club de Golf se desvía de la Vía Domingo Díaz, se continúa por dicha avenida en dirección al Club de Golf, hasta la intersección con la carretera a Las Trancas. Se continúa por esta carretera hacia Las Trancas, hasta la alcantarilla sobre el río Gran Diablo; se continúa por este río aguas abajo, hasta su confluencia con el río Palomo.

2. Con el corregimiento Arnulfo Arias:

Desde la confluencia del río Gran Diablo con el río Palomo, se continúa aguas abajo el río Palomo, hasta donde le vierte sus aguas la quebrada La Cascada, aguas arriba dicha quebrada, hasta su nacimiento en un punto con coordenadas geográficas 09°03'32.8" de Latitud Norte y 79°28'58.1" de Longitud Oeste. De este punto, se sigue en línea recta con dirección Noroeste, hasta el punto con coordenadas geográficas 09°03'34.9" de Latitud Norte y 79°29'00" de Longitud Oeste, localizado en el cerro sin nombre, donde nace la quebrada La Cascada. De este punto, se prosigue en línea recta con dirección Noroeste, a un punto sobre la quebrada Los Pozos, con coordenadas geográficas 09°03'35.7" de Latitud Norte y 79°29'05.6" de Longitud Oeste, aguas abajo esta quebrada, hasta su confluencia con la quebrada Palomo.

3. Con el corregimiento de Belisario Porras:

Desde el punto en la vereda que sale entre las casas No.20-A-1 y No.20-80 y se une a la calle "L", se sigue esta calle hasta la intersección con la calle "O", la cual se

continúa hasta su intersección con la calle "M", que sigue hacia el Norte, hasta el lado izquierdo de la casa No.22-70. De ahí, se continúa en línea recta con dirección Noroeste, hasta encontrar el río Matías Hernández, aguas abajo este río, hasta donde recibe las aguas de la quebrada Palomo, aguas arriba esta quebrada, hasta donde recibe las aguas de la quebrada Los Pozos.

4. Con el corregimiento Amelia Denis De Icaza:

Desde el punto de la intersección de la vereda con la calle de circunvalación, al lado de la cerca de la Iglesia Jesucristo de los Santos de los Últimos Días, se sigue hacia el Norte, hasta llegar a los lotes No.25-A-8 y No.21-A-35, luego se hace un giro entre los lotes No.21-A-35 y 25-A-12, hasta llegar al lote No.21-A-29; después se parte del lote No.21-A-24, hasta llegar a la esquina del lote No.25-38; de aquí, se sigue en línea recta y se cruza entre los lotes No.21-139 y No.25-61, hasta llegar a la quebrada sin nombre y servidumbre; luego se bordea la quebrada sin nombre, hasta llegar al lote No.21-211 y se sube hasta la esquina del lote No.21-38. De ahí, se gira hacia la calle "U" y se cruza la calle "R", hasta llegar al lote No.21-36; de aquí se sigue hacia los lotes No.21-32 y 21-34, en línea recta, hasta su intersección con la calle "L".

5. Con el corregimiento Mateo Iturralde:

Desde el punto donde la vereda que pasa por el lado izquierdo de la cerca de concreto de la Iglesia Jesucristo de los Santos de los Últimos Días, se une a la calle de circunvalación, se sigue por dicha calle hasta su intersección con la calle "A", por la cual se continúa hasta su intersección con la calle "C". Se sigue por esta calle hasta su intersección con la vereda "K", por donde se prosigue hasta encontrar la vereda que rodea los multifamiliares No.3 y 4; y se sigue hasta encontrar la calle de circunvalación, la cual se continúa hasta su intersección con la Vía Domingo Díaz.

Artículo 11. Los límites político-administrativos del corregimiento Amelia Denis De Icaza son los siguientes:

1. Con el corregimiento Omar Torrijos:

Desde el punto donde la calle T-1 se une a la Carretera Boyd-Roosevelt o Transístmica, se sigue por esta carretera en dirección a la ciudad de Panamá, hasta donde se une la vereda que queda en posición contraria a la calle Andalucía y que separa los

sectores H y J de la urbanización Los Andes. Se sigue por esta vereda en dirección Noroeste, hasta el lote No.H-43, luego se continúa bordeando los lotes No.H-20, 19, 1, 2 y 3, hasta el lote No.H-9, de aquí, por el borde de los lotes No.H-10 y H-9A, desde este punto, en línea recta con dirección Suroeste por los lotes No.H-31 y No.H-32. De este punto, en línea recta con dirección Sur $51^{\circ}38'37''$ Este, hasta el lote No.H-41, luego se continúa con rumbo Sur $24^{\circ}21'23''$ Oeste, hasta el lote No.6-160, luego rumbo Norte $65^{\circ}38'37''$ Oeste, hasta llegar al lote No.F-90. De este punto, se bordea la lotificación existente hasta salir a la Avenida Los Andes que se dirige al Lago, luego se sigue en dirección Noroeste hasta la vereda "N"; desde allí, se prosigue por toda la vereda hasta su final. De este último punto, se continúa en línea recta, hasta los límites con el distrito de Panamá, corregimiento de Ancón, en un punto con coordenadas geográficas $09^{\circ}02'15.3''$ de Latitud Norte y $79^{\circ}31'38.7''$ de Longitud Oeste.

2. Con el corregimiento Belisario Porras:

Desde el punto en la vereda que sale entre las casas No.20-A1 y No. 20-80 y se une a la calle "L", hasta donde se une la calle T-1, se sigue esta calle hasta su empalme con la Carretera Boyd-Roosevelt o Transistmica.

3. Con el corregimiento José Domingo Espinar:


Desde el punto de la intersección de la vereda con la calle de circunvalación, al lado de la cerca de la Iglesia Jesucristo de los Santos de los Últimos Días, se sigue hacia el Norte, hasta llegar a los lotes No.25-8 y No.21-A-35, luego se hace un giro entre los lotes No.21-A-35 y No.25-12, hasta llegar al lote No.21-A-29, después se parte del lote No.21-A-24, hasta llegar a la esquina del lote No.25-38; de aquí, se sigue en línea recta y se cruza entre los lotes No.21-139 y No.25-61, hasta llegar a la quebrada sin nombre y servidumbre; luego se bordea esta quebrada, hasta llegar al lote No.21-211 y se sube hasta la esquina del lote No.21-38, de ahí se gira hacia la calle "U" y se cruza la calle "R", hasta llegar al lote No.21-36; de aquí, se sigue hasta los lotes No.21-32 y 21-34, en línea recta, hasta su intersección con la calle "L".

4. Con el corregimiento Mateo Iturralde:

Desde donde a la calle La Loma se le une la vereda que se inicia entre las casas

No.28-1A y No.28-128A, se sigue por la citada calle, hasta donde se une la calle "P", luego se baja por esta calle hasta su intersección con la calle de circunvalación; se sigue por esta calle en dirección a la Caja de Seguro Social, hasta donde se le une la vereda sin nombre que pasa por el lado izquierdo de la cerca de concreto de la Iglesia Jesucristo de los Santos de los Últimos Días.

5. Con el corregimiento Victoriano Lorenzo:



Desde el punto donde a la calle La Loma se le une la vereda que se inicia entre las casas No.28-1A y 28-128A, en los límites con el corregimiento Victoriano Lorenzo, se sigue por esta vereda hasta su intersección con la vereda que cruza entre los lotes No.C-89 y No.C-102; desde este punto, se sigue la mencionada vereda en dirección Norte, hasta donde se une la vereda que queda en los límites de los lotes No.C-96 y No.C-97, precisamente donde empieza lo que se conocía con el nombre de La Cerca de los Terrenos de Gelabert. Se continúa por esta vereda en dirección Noroeste y se cruza la calle Fátima, hasta donde esta vereda cruza la quebrada Monte Oscuro, aguas abajo esta quebrada, hasta encontrar la cerca que pasa al costado izquierdo del Instituto Normal Rubiano. Se sigue por esta cerca en dirección Suroeste, hasta encontrar la calle de entrada del mencionado Instituto; se continúa por esta calle, hasta donde se le une la Carretera Boyd-Roosevelt o Transísmica. De esta unión, se sigue en línea recta con dirección Suroeste, hasta encontrar la muralla que rodea la urbanización El Bosque Residencial, se continúa a lo largo de esta muralla, hasta donde se une a la calle de acceso de la citada urbanización; se sigue por esta calle hasta el punto donde se une la Vía Ricardo J. Alfaro, luego se continúa en dirección a Betania, hasta el puente ubicado sobre el Río Abajo, en los límites con el corregimiento de Betania.

Artículo 12. Los límites político-administrativos del corregimiento Mateo Iturralde son los siguientes:

1. Con el corregimiento Victoriano Lorenzo:

Desde la intersección de la calle La Providencia con la Vía Domingo Díaz, se continúa la mencionada vía, hasta la intersección de la calle San Pancracio, la cual se continúa hasta el punto donde sale la vereda que se inicia en la casa No.42-A, se sigue por esta vereda, hasta donde se une la calle Primera, precisamente en la casa No.42-H.

Se sigue por esta calle hasta donde se le une la calle Quinta; se continúa por esta calle, hasta su intersección con la calle Santa Rosa, se prosigue por esta calle hasta donde se une a la calle Segunda; se sigue por esta calle, hasta donde sale la vereda que pasa entre las casas No.28-321 y 28-324. Se sigue el tramo de esta vereda, hasta donde finaliza en la calle La Loma, precisamente entre las casas No.28-212 y 28-348. Desde ahí, se sigue en dirección Norte por esta calle, hasta donde se le une la vereda que se inicia entre las casas No.28-1A y 28-128A, en los límites con el corregimiento Amelia Denis De Icaza.

2. Con el corregimiento Amelia Denis De Icaza:

Desde donde a la calle La Loma se le une la vereda que se inicia entre las casas No.28-1A y 28-128A, se sigue por la citada calle hasta donde se une a la calle "P", luego se baja por esta calle, hasta su intersección con la calle de circunvalación; se sigue por esta calle en dirección a la Caja de Seguro Social, hasta donde se le une una vereda sin nombre que pasa por el lado izquierdo de la cerca de concreto de la Iglesia Jesucristo de los Santos de los Últimos Días.

3. Con el corregimiento José Domingo Espinar:

Desde el punto donde la vereda que pasa por el lado izquierdo de la cerca de concreto de la Iglesia Jesucristo de los Santos de los Últimos Días, se une a la calle de circunvalación, se sigue por dicha calle, hasta su intersección con la calle "A", por la cual se continúa hasta su intersección con la calle "C". Se sigue por esta calle hasta su intersección con la vereda "K", por donde se continúa hasta encontrar la vereda que rodea los multifamiliares No. 3 y 4; se sigue hasta encontrar la calle de circunvalación y se continúa hasta su intersección con la Vía Domingo Díaz.

Artículo 13. Los límites político-administrativos del corregimiento Victoriano Lorenzo son los siguientes:

1. Con el corregimiento Amelia Denis De Icaza:

Desde el punto donde a la calle La Loma se le une la vereda que se inicia entre las casas No.28-1A y 28-128A en los límites con el corregimiento Victoriano Lorenzo, se sigue por la vereda hasta su intersección con la vereda que cruza los lotes No.C-89 y C-102. De este punto, se sigue la mencionada vereda en dirección Norte, hasta donde se une a la vereda que queda en los límites de los lotes No.C-96 y No.C-97, precisamente

donde empieza lo que se conocía con el nombre de La Cerca de los Terrenos de Gelabert; se continúa por esta vereda en dirección Noroeste y se cruza la calle Fátima, hasta donde esta vereda cruza la quebrada Monte Oscuro, aguas abajo esta quebrada, hasta encontrar la cerca que pasa al costado izquierdo del Instituto Normal Rubiano. Se sigue esta cerca en dirección Suroeste, hasta encontrar la calle de entrada del mencionado Instituto, se continúa por esta calle hasta donde se une la Carretera Boyd-Roosevelt o Transístmica.

De esta unión, se prosigue en línea recta con dirección Suroeste, hasta encontrar la muralla que rodea la urbanización El Bosque Residencial, se continúa a lo largo de esta muralla, hasta donde se une a la calle de acceso de la citada urbanización; se sigue por esta calle, hasta el punto donde se une la Vía Ricardo J. Alfaro; luego se continúa en dirección a Betania, hasta el puente ubicado sobre el Río Abajo, en los límites con el corregimiento de Betania.

2. Con el corregimiento Mateo Iturralde:

Desde la intersección de la calle La Providencia con la Vía Domingo Díaz, se continúa la mencionada vía, hasta la intersección de la calle San Pancracio, la cual se sigue hasta el punto donde sale la vereda que se inicia en la casa No.42-A; se prosigue por esta vereda, hasta donde se une la calle Primera, precisamente en la casa No.42-H. Se prosigue por esta calle hasta donde se une a la calle Quinta, y se continúa por esta calle, hasta su intersección con la calle Santa Rosa; se sigue por esta calle, hasta donde se une a la calle Segunda, se continúa por esta calle hasta donde sale la vereda que pasa entre las casas No.28-321 y 28-324; se sigue el tramo de esta vereda, hasta donde finaliza en la calle La Loma, precisamente entre las casas No.28-212 y 28-348; de ahí se continúa en dirección Norte por esta calle, hasta donde se le une la vereda que se inicia entre las casas No.28-1A y 28-128A, en los límites con el corregimiento Amelia Denis De Icaza.

Artículo 14. Las cabeceras de los nueve corregimientos son:

Corregimiento	Cabecera
Belisario Frías	Torrijos-Carter
Omar Torrijos	Los Andes No.2
Belisario Porras	Samaria
Arnulfo Arias	La Felicidad
Rufina Alfaro	San Antonio
José Domingo Espinar	La Pulida
Amelia Denis De Icaza	Pan de Azúcar
Mateo Iturralde	Paraíso
Victoriano Lorenzo	Monte Oscuro

Artículo 15. El Ministerio de Gobierno y Justicia, el Ministerio de Economía y Finanzas y la Dirección de Estadística y Censo de la Contraloría General de la República, deberán brindar asesoramiento al Municipio de San Miguelito, en todo lo concerniente a la organización, funcionamiento y administración de los corregimientos Arnulfo Arias, Belisario Frías, Belisario Porras, Omar Torrijos, Rufina Alfaro, José Domingo Espinar, Amelia Denis De Icaza, Mateo Iturralde y Victoriano Lorenzo.

Artículo 16. La elección de los representantes de corregimientos que correspondan por razón de la entrada en vigencia de esta Ley, se hará dentro del ordenamiento del próximo periodo electoral, de conformidad con las disposiciones de la legislación electoral.

Artículo 17 (transitorio). Los actuales representantes de corregimientos y autoridades de policía de los dos corregimientos sujetos a segregación, conforme al artículo 1 de esta Ley, continuarán ejerciendo sus funciones hasta tanto se haga la elección y la designación correspondientes.

Artículo 18. Esta Ley modifica el artículo 78 de la Ley 1 de 27 de octubre de 1982 y deroga toda disposición que le sea contraria.

Artículo 19. Esta Ley comenzará a regir desde su promulgación.
COMUNÍQUESE Y CÚMPLASE.

Aprobada en tercer debate, en el Palacio Justo Arosemena, ciudad de Panamá, a los 24 días del mes de mayo del dos mil.


El Presidente,



Enrique Garrido Arosemena

El Secretario General,


José Gómez Núñez

ORGANO EJECUTIVO NACIONAL - PRESIDENCIA DE LA REPUBLICA.-
PANAMA, REPUBLICA DE PANAMA, 27 DE JUNIO DE 2000.


MIREYA MOSCOSO
Presidenta de la República


WINSTON SPADAFORA FRANCO
Ministro de Gobierno y Justicia

LEY N° 22
(De 27 de junio de 2000)

**Que modifica la Ley 20 de 1995, que crea el Fondo Fiduciario para el
Desarrollo, y dicta otras disposiciones**

LA ASAMBLEA LEGISLATIVA

DECRETA:

Artículo 1. Se modifica el numeral 2 del artículo 1 de la Ley 20 de 1995, así:

Artículo 1.

...

2. Los fondos provenientes de las ventas y concesiones que realice la Autoridad de la Región Interoceánica (ARI).

...

Artículo 2. Se modifica el artículo 3 de la Ley 20 de 1995, así:

Artículo 3. Las inversiones de los recursos del Fondo, solo deben hacerse en condiciones de óptimo rendimiento, liquidez y seguridad en términos de recobro. Estas inversiones deben responder a criterios de su mantenimiento, rendimiento, diversificación de riesgo, así como a cualquier otro criterio previsto en esta Ley. Estas inversiones podrán realizarse en las siguientes formas:

1. Depósitos a plazos en bancos nacionales e internacionales con Grado de