

# GACETA OFICIAL

AÑO C

PANAMÁ, R. DE PANAMÁ VIERNES 20 DE FEBRERO DE 2004

Nº 24,995

## CONTENIDO

### **MINISTERIO DE ECONOMIA Y FINANZAS DIRECCION GENERAL DE ADUANAS CONTRATO Nº 376**

(De 26 de septiembre de 2003)

**“CONTRATO ENTRE EL MINISTERIO DE ECONOMIA Y FINANZAS E IMPORTADORA Y EXPORTADORA BOND PASO CANOAS, S.A.”..... PAG. 3**

### **DIRECCION DE CATASTRO Y BIENES PATRIMONIALES RESOLUCION Nº 02**

(De 7 de enero de 2004)

**“POR LA CUAL SE AUTORIZA EL TRASPASO A TITULO GRATUITO, DEL BIEN INMUEBLE IDENTIFICADO COMO LA FINCA 196149, ROLLO 1, DOCUMENTO 147077, UBICADA EN EL CORREGIMIENTO DE ANCON, DISTRITO Y PROVINCIA DE PANAMA, PROPIEDAD DE LA NACION, A FAVOR DE LA ASOCIACION CRISTIANA DE JOVENES (YMCA)”.**

..... PAG. 6

### **RESOLUCION Nº 230**

(De 16 de diciembre de 2003)

**“POR LA CUAL SE AUTORIZA LA ENAJENACION A TITULO DE DONACION, A FAVOR DEL BANCO HIPOTECARIO NACIONAL, DEL BIEN INMUEBLE IDENTIFICADO COMO EL NUMERO DE FINCA 133, ROLLO 95 R.A., FOLIO 290, DE LA SECCION DE LA PROPIEDAD DEL REGISTRO PUBLICO”.**..... PAG. 8

### **MINISTERIO DE VIVIENDA RESOLUCION Nº 21-2004**

(De 10 de febrero de 2004)

**“POR LA CUAL SE APRUEBA EL “PLAN NORMATIVO DE DESARROLLO URBANO Y TURISTICO VOLCAN - CERRO PUNTA”.”..... PAG. 10**

### **MINISTERIO DE SALUD DIRECCION GENERAL DE SALUD PUBLICA RESOLUCION Nº 078**

(De 4 de febrero de 2004)

**“POR LA CUAL LAS AUTORIDADES TRADICIONALES DE LA LOCALIDAD DE AGUAS CLARAS, DE LA COMARCA MADUNGANDI, ESTAN OBLIGADOS, POR RAZONES DE SALUD PUBLICA, A PERMITIR, EN TODO MOMENTO, LA ENTRADA A LOS FUNCIONARIOS DEL MINISTERIO DE SALUD”.**..... PAG. 26

### **AUTORIDAD NACIONAL DEL AMBIENTE RESOLUCION Nº AG-0466-03**

(De 20 de octubre de 2003)

**“POR LA CUAL SE APRUEBAN LOS FORMATOS DE SOLICITUD Y AUTORIZACION DE LOS PERMISOS ESPECIALES DE APROVECHAMIENTO FORESTAL DE CARACTER DOMESTICO O DE SUBSISTENCIA Y PARA LA EMISION DE GUIAS DE MOVILIZACION DE MADERA”.**..... PAG. 28

**CONTINUA EN LA PAGINA 2**

# **GACETA OFICIAL**

## **ORGANO DEL ESTADO**

**Fundada por el Decreto de Gabinete N° 10 del 11 de noviembre de 1903**

**LICDO. JORGE SANIDAS A.**  
**DIRECTOR GENERAL**

**LICDA. YEXENIA RUIZ**  
**SUBDIRECTORA**

### **OFICINA**

Calle Quinta Este, Edificio Casa Alianza, entrada lateral  
primer piso puerta 205, San Felipe Ciudad de Panamá,  
Teléfono: 227-9833 - Fax: 227-9830

Apartado Postal 2189  
Panamá, República de Panamá  
LEYES, AVISOS, EDICTOS Y OTRAS  
PUBLICACIONES  
PRECIO: B/.3.00

### **IMPORTE DE LAS SUSCRIPCIONES**

Mínimo 6 Meses en la República: B/. 18.00  
Un año en la República B/.36.00  
En el exterior 6 meses B/.18.00, más porte aéreo  
Un año en el exterior, B/.36.00, más porte aéreo  
Todo pago adelantado.

Impreso en los talleres de Editora Dominical, S.A.

### **VIDA OFICIAL DE PROVINCIA** **CONSEJO MUNICIPAL DEL DISTRITO DE RENACIMIENTO** **ACUERDO N° 43**

(De 23 de diciembre de 2003)

**"POR MEDIO DEL CUAL SE APRUEBA EL PRESUPUESTO DE RENTAS Y GASTOS DEL MUNICIPIO DE RENACIMIENTO, PARA EL PERIODO 1 DE ENERO AL 31 DE DICIEMBRE DE 2004". ..... PAG. 33**

### **REGISTRO PUBLICO DE PANAMA** **DIRECCION GENERAL** **RESOLUCION N° 7**

(De 13 de febrero de 2004)

**"POR EL CUAL SE ORDENA HABILITAR EL HORARIO DE TRABAJO PARA LOS FUNCIONARIOS DEL REGISTRO PUBLICO DE PANAMA". ..... PAG. 45**

**NOTAS MARGINALES DE ADVERTENCIA ..... PAG. 46**

### **FE DE ERRATA** **ASAMBLEA LEGISLATIVA**

**LEY N° 11 DE 4 DE FEBRERO DE 2004 PUBLICADA EN LA GACETA OFICIAL N° 24,983 DEL VIERNES 6 DE FEBRERO DE 2004 ..... PAG. 47**

**EDICTOS COLECTIVOS DE REFORMA AGRARIA ..... PAG. 48**

**AVISOS Y EDICTOS ..... PAG. 70**

**MINISTERIO DE ECONOMIA Y FINANZAS  
DIRECCION GENERAL DE ADUANAS  
CONTRATO N° 376**

**(De 26 de septiembre de 2003)**

Con fundamento en la Ley N°6 de 19 de enero de 1961, modificada por la Ley N°33 de 8 de noviembre de 1984, por medio de la cual se crean y regulan los depósitos comerciales de mercancía, y la Ley N°16 de 29 de agosto de 1979, por medio de la cual se crea la Dirección General de Aduanas, del Ministerio de Economía y Finanzas, los suscritos a saber: **NORBERTO R. DELGADO DURÁN**, varón, panameño, mayor de edad, casado, vecino de esta ciudad, portador de la cédula de identidad personal N°8-234-613, actuando en su carácter de Ministro de Economía y Finanzas, quien en adelante se llamará **EL ESTADO**, por una parte, y, por la otra, el señor **VICTOR WONG JORDAN**, varón, panameño, mayor de edad, portador de la cédula de identidad personal N° 9-79-898, actuando en su calidad de Presidente y Representante Legal de la empresa **IMPORTADORA Y EXPORTADORA BOND PASO CANOAS, S. A.**, sociedad anónima debidamente inscrita a la Ficha 381412, Documento 120403 del Departamento Mercantil del Registro Público, quien en adelante se denominará **LA CONTRATISTA**, han convenido en celebrar el contrato que se contiene en las siguientes cláusulas:

**PRIMERA:** Declara **LA CONTRATISTA** que el Ministerio de Comercio e Industrias, mediante Resolución N° 17 de 10 de junio de 2002, la autorizó para establecer y operar el Depósito Comercial de Mercancías, de acuerdo a lo dispuesto en la Ley N°6 de 19 de enero de 1961, modificada por la Ley N°33 de 8 de noviembre de 1984, el cual está ubicado en el Corregimiento de Aserrió, Distrito de Bugaba, Provincia de Chiriquí.

**SEGUNDA:** **EL ESTADO**, por este medio, se compromete a suministrar inicialmente a **LA CONTRATISTA**, un (1) jefe, un (1) inspector (en adelante **EL PERSONAL**), con el propósito de que lleve a cabo la vigilancia y controles aduaneros, en el depósito de **LA CONTRATISTA**.

**TERCERA:** **LA CONTRATISTA**, por este medio, se obliga a pagar mensualmente, a **EL ESTADO**, dentro de los primeros cinco (5) días de cada mes, la suma mil trescientos cincuenta balboas con 00/100 (B/. 1,350.00), suma esta que será utilizada para sufragar los gastos de vigilancia y control aduanero que el Ministerio de Economía y Finanzas, por conducto de la Dirección General de Aduanas, brindará a **LA CONTRATISTA**, dividido así: ochocientos balboas (B/. 800.00) por un (1) jefe, y quinientos cincuenta balboas (B/. 550.00) por cada inspector.

**CUARTA:** En caso de que **EL ESTADO** se vea obligado a aumentar **EL PERSONAL**, motivado porque la empresa haya expandido su depósito o haya experimentado un aumento en el volumen de sus operaciones comerciales, **LA CONTRATISTA** se obliga a pagar, según la tarifa señalada en la cláusula tercera, la suma que corresponda por cada funcionario adicional asignado. Para ello bastará la comunicación escrita que al efecto le haga la Dirección General de Aduanas.

**QUINTA :** Para garantizar las obligaciones pecuniarias fijas, contraídas de conformidad con la cláusula tercera, **LA CONTRATISTA** se obliga a constituir una fianza de cumplimiento a favor del Ministerio de Economía y Finanzas/Contraloría General de la República, por el término de vigencia del contrato, por la suma de seis mil setecientos cincuenta balboas con 00/100 (B/. 6,750.00).

**SEXTA:** **LA CONTRATISTA** está obligada a poner a disposición de **EL ESTADO**, dentro del depósito de su propiedad, un área adecuada que reúna las condiciones necesarias para la instalación de una oficina con facilidades sanitarias, que será de uso exclusivo de **EL PERSONAL**, así como a proporcionar todo el mobiliario, líneas telefónicas y demás equipos necesarios para el buen funcionamiento de la misma.

**SÉPTIMA:** El horario de trabajo de **EL PERSONAL** se ajustará al de **LA CONTRATISTA**, siempre que se trate de jornadas diurnas y aprobado por la Dirección General de Aduanas del Ministerio de Economía y Finanzas. El pago de horas extras que en el desempeño de sus funciones deba prestar **EL PERSONAL**, además de los viáticos, correrán por cuenta de **LA CONTRATISTA**.

**OCTAVA:** **LA CONTRATISTA** queda obligada a constituir inicialmente una fianza de Obligación Fiscal 2-97 por la suma de veinticinco mil balboas con 00/100 (B/.25,000.00), a favor del Ministerio de Economía y Finanzas/Contraloría General de la República, para responder por los impuestos que puedan causar las mercancías no nacionalizadas que se depositen en el local de **LA CONTRATISTA** y las penas en que pueda incurrir por infracciones al régimen aduanero y demás disposiciones fiscales; fianza que se obliga a mantener vigente durante toda la duración de este contrato. El monto de esta fianza será determinado de conformidad con lo que establece la Resolución No. 55 de 22 de mayo de 1997, expedida por la Contraloría General de la República.

Para garantizar los intereses de los depositantes, los Depósitos Comerciales de Mercancías mantendrán en todo momento pólizas de seguro contra todos los riesgos asegurables que se relacionen con el almacenaje de bienes ajenos (Warehousement's Liability Insurance) y contra los riesgos de incendio y pérdidas causados por delito contra la propiedad, lo cual se hará constar en el Certificado de Depósito, haciendo mención del nombre del asegurador. Igualmente se hará constar en dicho certificado los riesgos adicionales asegurados, la cuantía del seguro y el plazo.

**NOVENA:** **EL ESTADO**, por conducto de la Dirección General de Aduanas del Ministerio de Economía y Finanzas, dictará los procedimientos que se deben seguir, a fin de establecer los controles para la entrada y salida de las mercancías almacenadas en el depósito de **LA CONTRATISTA** y ésta, a su vez, queda obligada a llevar tarjetarios permanentes relativos a las referidas entradas y salidas. Dichos tarjetarios serán verificados, periódicamente, por **EL PERSONAL**.

**DÉCIMA:** **LA CONTRATISTA** se obliga mediante el presente contrato y sin costo alguno para **EL ESTADO**, por intermedio de la Dirección General de Aduanas del Ministerio de Economía y Finanzas, a facilitar el equipo necesario para la instalación y funcionamiento del sistema informático oficial aplicable a todos los regímenes y declaraciones aduaneras, conforme a los requerimientos de la Dirección General de Aduanas del Ministerio de Economía y Finanzas, el cual será operado en su totalidad por **EL PERSONAL**.

**DECIMOPRIMERA:** Todas las mercancías que ingresen al depósito de **LA CONTRATISTA** quedarán sujetas a los controles y verificaciones aduaneras, de acuerdo con lo dispuesto en el Código Fiscal y en las demás disposiciones que regulan las operaciones aduaneras.

**DECIMOSEGUNDA:** **LA CONTRATISTA**, por este medio, se obliga a notificar a **EL ESTADO**, por conducto de la Dirección General de Aduanas del Ministerio de Economía y Finanzas, cualquier cambio de ubicación del depósito comercial, objeto de este contrato.

**LA CONTRATISTA** sólo podrá iniciar sus operaciones en el nuevo local, a partir de la fecha en que **EL ESTADO**, por conducto de la Dirección General de Aduanas del Ministerio de Economía y Finanzas, le conceda la autorización correspondiente.

**DECIMOTERCERA:** El incumplimiento de **LA CONTRATISTA** en el pago de la suma objeto de este contrato, sin causa justificada, dará lugar a la rescisión del mismo, con la consiguiente pérdida de la fianza constituida.



**DECIMOCUARTA:** Ninguna mercancía no nacionalizada podrá permanecer en los depósitos de **LA CONTRATISTA** por más de doce (12) meses, sin haber sido liquidados los impuestos de importación y demás derechos aduaneros respectivos o devuelta al lugar de origen. Si dentro del término aquí mencionado, el consignatario de las mercancías o su representante, no han cubierto los impuestos correspondientes, el almacenador pondrá estas mercancías a disposición de **EL ESTADO**, por conducto de la Dirección General de Aduanas del Ministerio de Economía y Finanzas, en coordinación con la Contraloría General de la República, para que sean declaradas en abandono a beneficio fiscal.

**DECIMOQUINTA:** Queda expresamente prohibido a **LA CONTRATISTA** el almacenamiento de materiales explosivos y de artículos de prohibida o restringida importación.

**DECIMOSEXTA:** Las cláusulas de este contrato estarán sujetas a revisión por las partes contratantes, cuando éstas lo estimen conveniente y basta para ello, que una de ellas comunique por escrito a la otra su intención, con quince (15) días de anticipación.

**DECIMOSÉPTIMA:** El término de duración del presente contrato es de cinco (5) años, prorrogables a solicitud de **LA CONTRATISTA**, contados a partir del perfeccionamiento del mismo.

**DECIMOCTAVA:** Son causales de resolución administrativa del presente contrato, además de la señalada en la cláusula décimo tercera, las contempladas en el artículo 104 de la Ley Nº56 del 27 de diciembre de 1995 y la voluntad expresa de las partes.

**DECIMONOVENA:** **LA CONTRATISTA** no podrá traspasar este contrato sin autorización expresa de **EL ESTADO**.

**VIGÉSIMA:** Al original de este contrato **LA CONTRATISTA** adhiere timbres por valor de ochenta y un balboas con 00/100 (B/.81.00), de conformidad con lo dispuesto en el artículo 967 del Código Fiscal

**VIGESIMOPRIMERA:** Este contrato requiere para su validez del refrendo de la Contraloría General de la República.

Dado en la ciudad de Panamá a los veintitrés días del mes de septiembre de dos mil tres ( 2003 ).

**EL ESTADO:**

**NORBERTO R. DELGADO DURAN**  
Ministro de Economía y Finanzas

**LA CONTRATISTA:**

**VICTOR WONG JORDAN**  
Presidente y Representante Legal  
de IMPORTADORA Y EXPORTADORA  
BOND PASO CANOAS, S.A.

**REFRENDO:**

*Rafael Zuñiga Brid*  
Secretario General 2/2/04

**CONTRALORIA GENERAL DE LA REPUBLICA**

**DIRECCION DE CATASTRO Y BIENES PATRIMONIALES**  
**RESOLUCION N° 02**  
**(De 7 de enero de 2004)**

El Ministro de Economía y Finanzas  
en uso de sus facultades legales

**CONSIDERANDO:**

Que la ASOCIACION CRISTIANA DE JOVENES (YMCA) DE PANAMA, Persona Jurídica debidamente inscrita en la Sección de Micropelículas Común del Registro Público, a la Ficha S.C.1563, Rollo 401, Imagen 22, presentó a través de apoderados especiales, solicitud de donación sobre el bien inmueble identificado con el número de Finca 196149, inscrita al Documento 147077, ubicada en el Corregimiento de Ancón, Distrito y Provincia de Panamá.

Que sobre dicho inmueble se encuentran construidas mejoras las cuales se identifican como los Edificios 286, 286-G y 288.

Que dicha solicitud se hace con la finalidad, de que dicha Asociación pueda instalar sus oficinas, sedes administrativas y operativas de carácter social, que le permitan desarrollar las actividades y compromisos en pro de la juventud.

Que de conformidad a los avalúos practicados por la Dirección de Catastro y Bienes Patrimoniales del Ministerio de Economía y Finanzas, al bien inmueble objeto de la donación solicitada, se le asigna un valor de OCHOCIENTOS CINCUENTA MIL OCHOCIENTOS DIECISIETE BALBOAS CON CUARENTA Y OCHO CENTESIMOS (B/.850,817.48).

Que el artículo 102 de la Ley 56 de 1995, por el cual se regulan las donaciones de bienes estatales, modificado por el Decreto Ley No.7 de 2 de julio de 1997, establece que sólo se podrán enajenar bienes públicos, a título de donación por conducto del Ministerio de Economía y Finanzas, a favor de asociaciones sin fines de lucro que lleven a cabo en dichos bienes, actividades de comprobado interés general o social. En los casos de donaciones de bienes cuyo valor esté comprendido entre los doscientos cincuenta mil balboas (B/.250,000.00) y los dos millones de balboas (B/.2,000,000.00) el CONSEJO ECONOMICO NACIONAL, deberá emitir concepto favorable. Si la donación excede de dos millones de balboas (B/.2,000,000.00), se requerirá el concepto favorable del CONSEJO DE GABINETE.

Que de conformidad al valor del bien objeto de la donación, se hizo necesario someter a la consideración del Consejo Económico Nacional, el cual mediante nota CENA/436 de 2 de diciembre de 2003, emitió el correspondiente concepto favorable a la solicitud de traspaso a título gratuito del bien inmueble objeto de la presente resolución, de propiedad de la Nación, a favor de la ASOCIACION CRISTIANA DE JOVENES (YMCA) DE PANAMA.

Que una vez revisados los documentos aportados, esta Superioridad no tiene objeciones en acceder a lo solicitado.

**RESUELVE:**

PRIMERO: AUTORIZAR el traspaso a título gratuito, del bien inmueble identificado como la Finca 196149, Rollo 1, Documento 147077, así como las mejoras construidas sobre ella, identificadas como los edificios 286, 286-G y 288, ubicada en el Corregimiento de Ancón, Distrito y Provincia de Panamá, propiedad de La Nación, a favor de la ASOCIACION CRISTIANA DE JOVENES (YMCA) DE PANAMA, Persona Jurídica debidamente inscrita en el Registro Público, en la Sección de

Micropelículas Común del Registro Público a la Ficha S.C.1563, Rollo 401, Imagen 22, con un valor total de OCHOCIENTOS CINCUENTA MIL OCHOCIENTOS DIECISIETE BALBOAS CON CUARENTA Y OCHO CENTESIMOS (B/.850,817.48).

SEGUNDO: Los inmuebles traspasados serán utilizados única y exclusivamente por la ASOCIACION CRISTIANA DE JOVENES (YMCA) DE PANAMA, en la instalación de sus oficinas, sedes administrativas y operativas de carácter social, que le permitan desarrollar las actividades y compromisos en pro de la juventud.

Dicha Asociación tendrá un término de cinco (5) años, contados a partir de la inscripción de la Escritura Pública correspondiente en el Registro Público, para el inicio del funcionamiento de dicha obra. De igual forma, dicho inmueble no podrá ser utilizados para usos o propósitos distintos a los aquí señalados, sin la autorización previa del Ministerio de Economía y Finanzas. El incumplimiento de estos dos supuestos tiene como consecuencia la reversión del bien donado al patrimonio de la Nación.

Igualmente, deberá hacerse constar en la Escritura Pública contentiva del traspaso, la limitación al derecho de dominio de la Asociación, contenida en el artículo 26-B del Código Fiscal.

TERCERO: Ordenar a la Dirección de Catastro y Bienes Patrimoniales para que elabore la Escritura Pública de traspaso a título gratuito a favor de la ASOCIACION CRISTIANA DE JOVENES (YMCA) DE PANAMA, del bien inmueble objeto de la presente resolución, la cual firmará el Ministro de Economía y Finanzas, en representación de La Nación.

CUARTO: Esta Resolución empezará a regir a partir de su promulgación.

FUNDAMENTO LEGAL: Artículo 8, 28 del Código Fiscal, modificado por el Decreto de Gabinete No.45 de 1990, Artículo 102 de la Ley 56 de 1995, modificado por el Decreto Ley No.7 de 1997, Ley 97 de 21 de diciembre de 1998.

COMUNIQUESE, PUBLIQUESE Y CUMPLASE,

**NORBERTO R. DELGADO DURAN**  
Ministro de Economía y Finanzas

**RESOLUCION N° 230**  
**(De 16 de diciembre de 2003)**

El Viceministro de Finanzas  
en uso de sus facultades delegadas

**CONSIDERANDO:**

Que el BANCO HIPOTECARIO NACIONAL, solicitó ante el Ministerio de Economía y Finanzas, el traspaso a título de donación del bien inmueble identificado con el número de Finca No.133, inscrita al Tomo 95 R.L, Folio 290, de la Sección de la Propiedad del Registro Público, Provincia de Bocas del Toro, ubicada en el Corregimiento Cabecera, Distrito de Changuinola, Provincia de Bocas del Toro.

Que sobre la Finca No. 133, inscrita al Tomo 95 R.L., Folio 290, propiedad de La Nación, se encuentran construidas viviendas de Proyecto denominado Nuevo Amanecer.

Que es función del Banco Hipotecario Nacional, proporcionar financiamiento a programas nacionales que tiendan a dar efectividad a la premisa consagrada en el artículo 113 de la Constitución Política de la República de Panamá.

Que mediante la Ley 53 de 13 de diciembre de 2000, modificada por la Ley No. 7 de 23 de enero 2002, se autoriza al Banco Hipotecario Nacional para condonar los préstamos de vivienda de materiales, así como los intereses vencidos generados por dichos préstamos, que adeudan los adjudicatarios de vivienda entregadas a los damnificados de los terremotos ocurridos en la Provincia de Bocas del Toro, en los meses de abril y mayo de 1991.

Que la Junta Directiva del Banco Hipotecario Nacional de conformidad a Resolución No. 5-3-2004 de 22 de abril de 2003, autoriza al Gerente General y Representante Legal, para que gestione la donación de la Finca 133, antes descrita, efectúe todos los trámites, y suscriba todos los documentos necesarios para el efectivo cumplimiento de dicha donación.

Que el artículo 102 de la Ley 56 de 1995, por el cual se regulan las contrataciones públicas, establece que sólo se podrán enajenar bienes públicos, a título de donación, por conducto del Ministerio de Hacienda y Tesoro, hoy Economía y Finanzas, a favor de asociaciones sin fines de lucro que lleven a cabo en dichos bienes, actividades de comprobado interés general o social. En el caso de donaciones de bienes cuyo valor esté comprendido entre los doscientos cincuenta mil balboas (B/.250,000.00) y los dos millones de balboas (B/.2,000,000.00) el CONSEJO ECONÓMICO NACIONAL deberá emitir concepto favorable. Si la donación excede de dos millones de balboas (B/.2,000,000.00), se requerirá el concepto favorable del Consejo de Gabinete.

Que de conformidad a peritajes practicados por la Contraloría General de la República y el Ministerio de Economía y Finanzas, el valor del bien inmueble objeto de la presente donación asciende a la suma de CIENTO CUARENTA Y SEIS MIL CUATROCIENTOS OCHO BALBOAS CON NOVENTA Y DOS CENTESIMOS (B/.146,408.92)

Que una vez revisados los documentos aportados, esta Superioridad no tiene objeciones en acceder a lo solicitado.

**RESUELVE :**

**PRIMERO :** Autorizar la enajenación, a título de donación, a favor del BANCO HIPOTECARIO NACIONAL, del bien inmueble identificado con el número de Finca 133, Rollo 95 R.A, Folio 290, de la Sección de la Propiedad del Registro Público, Provincia de Bocas del Toro, propiedad de La Nación, ubicada en el Corregimiento Cabecera, Distrito de Changuinola, Provincia de Bocas del Toro, con un valor de CIENTO CUARENTA Y SEIS MIL CUATROCIENTOS OCHO BALBOAS CON NOVENTA Y DOS CENTESIMOS (B/.146,408.92), de conformidad a peritajes practicados por la Contraloría General de la República y el Ministerio de Economía y Finanzas.

**SEGUNDO :** El inmueble traspasado será utilizado única y exclusivamente por BANCO HIPOTECARIO NACIONAL, en el desarrollo del programa de vivienda entregadas a los damnificados de los terremotos ocurridos en la Provincia de Bocas del Toro, en los meses de abril y mayo de 1991, de conformidad a lo establecido en la Ley 53 de 13 de diciembre de 2000, modificada por la Ley No. 7 de 23 de enero de 2002, que autoriza al citado Banco, a condonar los préstamos de vivienda y de materiales, así como los intereses vencidos generados por dichos préstamos, que adeudan los adjudicatarios de viviendas entregadas en virtud de dichos sucesos.

De igual forma, dicho inmueble no podrá ser utilizados para usos o propósitos distintos a los aquí señalados, sin la autorización previa del Ministerio de Economía y Finanzas. El incumplimiento de este supuesto, tiene como consecuencia la reversión del bien donado al patrimonio de la Nación, limitación que debe ser transcrita en la Escritura de traspaso respectiva de conformidad al artículo 26-B del Código Fiscal.

**TERCERO:** Ordenar a la Dirección de Catastro y Bienes Patrimoniales para que elabore la Escritura Pública de traspaso a título gratuito a favor del BANCO

HIPOTECARIO NACIONAL, del bien inmueble objeto de la presente resolución, la cual firmará el Viceministro de Finanzas, en representación de La Nación.

**CUARTO:** Esta Resolución empezará a regir a partir de su promulgación.

FUNDAMENTO LEGAL: Artículo 8, 28 del Código Fiscal, modificado por el Decreto de Gabinete No.45 de 1990, Artículo 102 de la Ley 56 de 1995, modificado por el Decreto Ley No.7 de 1997, Ley 97 de 21 de diciembre de 1998, Resuelto No.675 de 8 de septiembre de 2000.

COMUNÍQUESE, PUBLÍQUESE Y CÚMPLASE,

PUBLICO RICARDO CORTES C.  
Viceministro de Finanzas

MINISTERIO DE VIVIENDA  
RESOLUCION N° 21-2004  
(De 10 de febrero de 2004)

“Por la cual se aprueba el **“PLAN NORMATIVO DE DESARROLLO URBANO Y TURISTICO VOLCAN – CERRO PUNTA”**.”

**EL MINISTRO DE VIVIENDA, EN USO DE FACULTADES LEGALES;**

**CONSIDERANDO:**

Que es competencia del Ministerio de vivienda, de acuerdo a lo que establece la Ley N° 9, de 25 de enero de 1973, en su artículo segundo, literal q, “levantar, regular y dirigir los planos reguladores, lotificaciones, zonificaciones, urbanizaciones, mapas oficiales, líneas de construcción y todos los demás asuntos que requiera la planificación de las ciudades con la cooperación de los Municipios y otras entidades públicas”.

Que en cumplimiento de dicha función, este Ministerio a través de la Dirección General de Desarrollo Urbano, tiene entre sus programas anuales la creación de las normas reglamentarias para los centros urbanos del interior del país.

Que en atención a lo anterior, y en cumplimiento del Programa, de brindar asistencia técnica a los municipios del país en el campo de la planificación urbana, es necesaria la legalización del “Plan Normativo de Desarrollo Urbano y Turístico Volcán – Cerro Punta” para lograr el control y orientación del desarrollo de su área urbana.

**RESUELVE:**

**ARTICULO PRIMERO:** Aprobar en todas sus partes el documento “Plan Normativo de Desarrollo Urbano y Turístico Volcán – Cerro Punta”, elaborado por los consultores del Instituto Panameño de Turismo, y modificado por la Dirección General de Desarrollo Urbano, el cual contiene la zonificación, normas de desarrollo urbano, derecho de vías, líneas de construcción y nomenclatura de calles para el área Volcán – Cerro Punta, provincia de Chiriquí.

## **CAPITULO I**

### **DISPOSICIONES GENERALES**

#### **ARTICULO 1:**   Objetivos generales de este documento:

1.       Dotar a las autoridades públicas y locales de un documento orientador que les permita regular el futuro crecimiento físico del área urbana de Volcán – Cerro Punta.
2.       Determinar las tendencias de crecimiento poblacional para programar la dotación de servicios públicos y facilidades comunales.
3.       Regular y promover la relación armónica entre los diversos usos de suelo propuestos: residencial, comercial, institucional, recreativo, industrial y otros.
4.       Reservar y promover áreas de uso público como parques, campos deportivos y otros servicios que requiera la comunidad.
5.       Lotificar racional y efectivamente los predios residenciales y otros usos, estableciendo densidades, tamaños mínimos de lotes, frentes, fondos, y retiros, de acuerdo a las normas que se establezcan para este poblado.

**ARTICULO 2:** Cuando se desarrollen conjuntos de viviendas de interés social, debidamente planificados y que cuenten con los servicios mínimos de calles, acueductos, alcantarillado y energía eléctrica, se podrán conformar lotes con áreas mínimas de 450.00 m<sup>2</sup>. Para estos casos, corresponderá al Ministerio de Vivienda, evaluar y aprobar los proyectos.

Dentro del área de estudio se cuenta con la infraestructura básica (acueducto y aguas servidas independientes) se recomienda la aplicación de la norma de 600 m<sup>2</sup> en lotes que solo cuenten con acueducto. En zonas ubicadas hacia las afuera, en donde se localizan áreas de grandes tamaños, las cuales son utilizadas principalmente para la agricultura y ganadería; se recomienda la utilización de lotes de 1,000 m<sup>2</sup>.

De acuerdo a las Normas establecidas se proponen las siguientes áreas mínimas de lotes:

- Lotes de 1,000.00 m<sup>2</sup> en áreas sin desarrollar.
- Lotes de 600.00 m<sup>2</sup> en áreas desarrolladas y provistas de acueducto.
- Lotes de 450.00m<sup>2</sup> en áreas con acueducto y aguas servidas – independientes.

**ARTICULO 3:** El Ministerio de Vivienda y el Municipio de Bugaba, podrán aprobar lotes con áreas menores a las indicadas, cuando se constituyan situaciones de hecho debidamente comprobadas. Para solicitar la consideración de estos casos ante el Ministerio de Vivienda, es necesario haber obtenido previamente la aprobación del Ministerio de Salud.

**ARTICULO 4:** Cuando se construyan playas de estacionamientos, paralelas a una vía de gran actividad económica, siempre que las condiciones de la topografía lo permitan, éstas se construirán al mismo nivel de los pavimentos colindantes permitiendo la formación de una vía marginal.

## **CAPITULO II**

### **Normas Generales de Desarrollo Urbano**

#### **Sección 1 – Normas Residenciales**

**Artículo 7:** Para la categoría Rural ( $R_{1d_1}$ ), se establecen los siguientes requisitos

**Usos Permitidos:** Sólo se permitirá la construcción, reconstrucción o modificación de edificaciones destinadas a viviendas unifamiliares aisladas y los usos complementarios a los fines agrícolas de la zona como: gallineros, casetas, depósitos, establos o caballerizas, tanques de agua, pozos, piscinas, comercio vecinal; siempre que dichos usos complementarios y sus estructuras no constituyan perjuicios a los vecinos o afecten en forma adversa el carácter residencial agrícola de la zona.

#### **Normas de Desarrollo**

- **Densidad neta hasta:** 50 hab/ ha. (10 unidades de vivienda/Ha.)
- **Área mínima del lote:** 1,000 m<sup>2</sup>
- **Frente mínimo del lote:** 25.00 mts.
- **Fondo mínimo del lote:** 40.00 mts.
- **Altura máximo:** Planta baja y un alto (ninguna estructura residencial podrá tener una altura mayor de 10.00 mts)
- **Área de ocupación:** 30% del área del lote.
- **Área libre:** 70% del área del lote.



- **Área de construcción:** 5.00 mts. mínimo a partir de la línea de propiedad con frente a la calle o lo que indique el plano oficial.
- **Retiro lateral:** 3.00 mts. mínimo
- **Retiro posterior:** 5.00 mts. mínimo.
- **Estacionamiento:** Un espacio como mínimo dentro de la propiedad por cada unidad de Vivienda.

**ARTICULO 8:** Para la categoría Residencial de Baja Densidad: ( $R_1 d_2$ ), se establecen los siguientes requisitos

**Usos Permitidos:** Se permitirá la construcción, reconstrucción o modificación de edificios destinados a viviendas unifamiliares y otros usos complementarios tales como casetas, caballerizas, piscinas, comercio vecinal previa aprobación del Ministerio de Vivienda. Se permite, además la construcción de edificios con proyecciones de prácticas docentes, religiosas, culturales, filantrópicas y asistenciales, previa aprobación del Ministerio de Vivienda.

#### Normas de Desarrollo

- **Densidad neta hasta:** 100 hab./Ha. (20 unidades de vivienda por hectárea)
- **Área mínima del lote:** 600.00 m<sup>2</sup>.
- **Frente mínimo de lote:** 20.00 mts.
- **Fondo mínimo de lote:** 40.00 mts.
- **Altura máxima:** Planta baja y un alto.
- **Área de ocupación:** 50% del área del lote.
- **Área libre:** 50% del área del lote.
- **Área de construcción:** 60% del área del lote.
- **Línea de construcción:** 5.00 mts. mínimo a partir de la línea de propiedad con frente a la calle o lo que indique el plano oficial.
  
- **Retiros laterales :** 1.50 mts. mínimos.
- **Retiro posterior:** 5.00 mts. mínimos.
- **Estacionamiento:** Un espacio por unidad de vivienda.

\*Los estacionamientos para edificios docentes, religiosos, culturales filantrópicos y asistenciales serán regulados por el Ministerio de Vivienda.

**ARTICULO 9:** Para la categoría Residencial Especial ( $R_1 d_3$ ), se establecen los siguientes requisitos:

**Usos Permitidos:** Se permitirá la construcción, reconstrucción, o modificación de edificios destinados a viviendas unifamiliares y bifamiliares así como para edificaciones de uso complementario, tales como comercio vecinal y pequeñas oficinas profesionales, siempre que dichos usos y estructuras no constituyan perjuicios a los vecinos, o afecten adversamente el carácter residencial de la zona. Se permite, además la construcción de edificios con proyecciones de prácticas docente, religiosas, culturales, filantrópicas y asistenciales, previa la aprobación del Ministerio de Vivienda.

### Normas de Desarrollo

- **Densidad:** Hasta 200 habitantes por hectárea, 40 unidades de vivienda/Ha.
- **Área Mínima del lote:** 450m<sup>2</sup> vivienda unifamiliar y bifamiliar (una sobre otra)
- **Frente Mínimo del lote:** 10.00 mts.
- **Fondo Mínimo de lote:** 30.00 mts.
  
- **Altura Máxima:** Planta baja y un alto.
- **Área de Ocupación:** 60% del área del lote.
- **Área Mínima Libre:** 40% del área del lote.
- **Área de construcción:** 100% del área del lote.
- **Línea de construcción:** 2.50 mts. mínimo a partir de la línea de propiedad con frente a la calle o lo que indique el plano oficial.
- **Retiro Lateral:** Ninguno con pared ciega: 1.50 mts, con aberturas. El desagüe pluvial será resuelto dentro de la propiedad.
- **Retiro posterior:** 5.00 mts. mínimo.
- **Estacionamientos:** Uno por cada unidad de vivienda.
- **Usos permitidos:** Industrias molestas y uso de suelo agrícola.
- **Estacionamientos:** Un espacio por unidad de vivienda.

- Los estacionamientos para edificios docentes, religiosos, culturales filantrópicos y asistenciales serán regulados por el Ministerio de Vivienda.

### Sección II – Normas Comerciales

**ARTICULO 10:** Para la categoría Comercial Vecinal o de Barrio (C<sub>1</sub>), se establecen los siguientes requisitos:

**Usos permitidos:** Se permitirá la construcción o modificación de edificios relacionados con las actividades comerciales y profesionales de la vecindad o del barrio, siempre y cuando no perjudiquen o afecten el área residencial establecida.

El uso comercial o residencial se podrá dar en forma combinada o independiente, de acuerdo a la norma residencial de la zona. Para los efectos de la densidad, se registrará por la zonificación colindante más alta. Este uso será solo para abastecimiento y servicio a la vecindad.

### Normas de Desarrollo

- Área Mínima del lote: 450m<sup>2</sup> en Zonas R1d1 y R1d2.
- Frente Mínimo del lote: 15.00 mts.
- Altura Máxima: Planta baja y un alto.
- Área de Ocupación: 50% del área del lote.
- Área Libre: 50% del área del lote.
- Área de construcción: 100% del área del lote.
- Línea de construcción: La indicada en el plano oficial o de vialidad o según la norma de la zona en que se ubique. 5.00 mts. mínimo.
- Retiro Lateral: De acuerdo a la zonificación del área ó 1.50 mts. mínimo, a cada lado. Cerca de protección de 1.80 mts. máximo de altura en el área destinada a la actividad comercial.
- Retiro posterior: 3.00 metros. En Zona R1d3 y 5.00 mts. respectivamente en R1d1 y R1d2.
- Estacionamientos: Uno por cada 50 .00 m2 de área comercial. El uso residencial se registrará de acuerdo a sus normas.

**ARTICULO 11:** Para la categoría Comercial Central Urbana (C<sub>2</sub>), se establecen los siguientes requisitos:

**Usos permitidos:** Se permitirá la construcción o modificación de instalaciones comerciales en general relacionadas a las actividades mercantiles y profesionales del centro urbano, la actividad comercial incluirá manejo, almacenamiento y distribución de mercancías. Se permitirán instalaciones destinadas a brindarles servicios a las personas en tránsito y al sector de transporte como gasolineras, restaurantes, salas de baile y refresquerías.

En estas zonas se ~~permitirá~~ el uso residencial unifamiliar en forma independiente o combinada con comercios de acuerdo con la densidad y las características del área, así como los usos complementarios.

Se permitirán los usos comerciales que por su naturaleza no constituyen peligro en forma alguna por el carácter comercial, regional y urbano, así como el residencial de la zona pero se ubicarán dentro del uso mixto.

**Normas de Desarrollo**

- Área Mínima del lote: 600.00m<sup>2</sup>
- Frente Mínimo del lote: 20.00 mts.
- Fondo Mínimo de lote: 30.00 mts.
- Altura Máxima: Planta baja y dos altos.
- Área de Ocupación: 70% del área del lote.
- Área Libre: Varía.
- Área de construcción: 100 % del área de ocupación.
- Línea de construcción: 5.00 mts. mínimo a partir de la línea de propiedad con frente a la calle o lo que indique el plano oficial.
- Retiro Lateral: Ninguno con pared ciega: 1.50 mts, con aberturas, cuando colinde con el uso residencial: 1.50 mts. en área de servicio y 2.50 metros área habitable.
- Retiro posterior mínimo: 5.00 mts.
- Estacionamientos: Un espacio por cada 50.00 m<sup>2</sup> de uso comercial.

**Nota:** Para uso residencial se aplicarán las normas de estacionamientos que rigen para ese uso.

**Sección III – Normas Industriales**

**ARTICULO 12:** Para la categoría Industria Molesta e Industria Liviana o Inofensiva (il).

**Usos permitidos:** Sólo se permitirá la construcción, reconstrucción o modificación de edificios destinados a usos industriales y comerciales cuyas normas de procesamiento cuenten con los controles técnicos y ambientales mínimos aceptables para no producir efectos nocivos y ofensivos por razones de emisiones de olores, polvos, humo, gases o ruidos, ni representen un peligro para la seguridad de las áreas residenciales o industriales vecinas. Además, se permitirán los usos complementarios a estas actividades como depósitos, venta y reparación de equipo, estacionamientos para transporte, etc. Los controles técnicos y ambientales serán determinados por el Ministerio de Salud y ANAM.

**Normas de Desarrollo**

- Área mínima de lote: 1000.00 m<sup>2</sup>.
- Frente mínimo del lote: 20.00 mts.
- Fondo Mínimo de lote: 40.00 mts.
- Altura Máxima: Será determinada por el área de construcción.
- Área de ocupación: 70 % del área del lote.
- Área libre: 30% del área del lote.

- **Área de construcción:** 80 % del área del lote.
- **Línea de construcción:** 5.00 mts. mínimo a partir de la línea de propiedad con frente a la calle o lo que indique el plano oficial.
- **Retiro lateral:** Cuando colinde con comercio o industria; ninguno con pared ciega; con aberturas: 1.50 mts.; con uso residencial será de 2.50 mts.
- **Retiro Posterior:** 5.00 mts. mínimo.
- **Estacionamiento:** Un espacio por cada 100.00 m<sup>2</sup> de área dedicada a uso industrial, más un espacio por cada 50.00 mts<sup>2</sup> de uso comercial u oficina.

Nota: Para actividades como talleres artesanales o pequeñas industrias que cumplan con los requisitos de estacionamiento y de control de funcionamiento, se permitirán áreas mínimas de 3.00 mts<sup>2</sup>. Estacionamientos: 1 espacios por cada 100.00 mts<sup>2</sup> de área del taller.

Las industrias especiales o peligrosas (IP) requerirán un estudio de impacto ambiental, que permita a las autoridades emitir juicio y establecer las restricciones específicas para el proyecto, así como la ubicación más favorable para esta actividad.

Cuando las industrias molestas están equipadas con controles especiales, podrán ubicarse en áreas destinadas a industrias livianas o inofensivas.

Cuando se construyan planchas de estacionamientos, paralelas a la vía, frente a los locales comerciales, el pavimento deberá permitir continuidad con los colindantes, para establecer una vía marginal.

Todas las actividades de carga y descarga deberán efectuarse dentro de la propiedad.

En esta norma no se permitirá el uso residencial salvo situaciones especiales que sean bien justificadas y aprobadas por las autoridades locales.

#### **Sección IV – Normas de Uso Mixto**

**ARTICULO 13:** Para la categoría Uso Mixto (M):

**Usos permitidos:** Se permitirá la construcción, reconstrucción o modificación de edificios destinados a comercios en planta baja y residencias unifamiliares y bifamiliares (una sobre otra) en plantas altas; esta actividad sólo podrá desarrollarse en el área designada por la zonificación.

- **Densidad Máxima:** 100 hab. / Ha.
- **Área Mínima del lote:** 600.00 mts<sup>2</sup>
- **Frente Mínimo del lote:** 20.00 mts.
- **Fondo Mínimo de lote:** 30.00 mts.
- **Altura Máxima:** Planta baja y dos altos.
- **Área de Ocupación Máxima:** 70%
- **Área Libre de Lote:** 30%
- **Área de construcción:** 80% del área del lote.
- **Línea de construcción:** 5.00 mts. mínimo a partir de la línea de propiedad frente a la calle o lo que indique el plano oficial.
- **Retiro posterior Mínimo:** 5.00 mts. mínimo.
- **Estacionamientos:** Un espacio por cada 50 mts<sup>2</sup> de uso comercial, más un espacio por cada vivienda.

### Sección V – Normas Turísticas.

**ARTICULO 14:** Para la categoría Comercio Turístico (CT):

**Usos permitidos:** Se permitirá la construcción, reconstrucción o modificación de edificios destinados a restaurantes, clubes, discotecas; esta actividad sólo podrá desarrollarse en la Avenida Central o Vía Principal o en otras áreas de uso comercial siempre que cuente con sistema de aislamiento acústico.

- **Área Mínima del lote:** 1,000.00 mts<sup>2</sup>
- **Frente Mínimo del lote:** 20.00 mts.
- **Fondo Mínimo de lote:** Varía.
- **Altura Máxima:** P.B. + 1 Alto.
- **Área de Ocupación Máxima:** 70%
- **Área Libre de Lote:** 30%
- **Área de construcción:** 80% del área del lote.
- **Línea de construcción:** 5.00 mts. mínimo a partir de la línea de propiedad frente a la calle o lo que indique el plano oficial.
- **Retiro Lateral Mínimo:** 2.50 mts.
- **Retiro posterior Mínimo:** 5.00 mts.
- **Estacionamientos:** 1 por cada 25 mts<sup>2</sup> de construcción (mínimo)

**ARTICULO 15:** Para la categoría **Hospedaje Turístico de Baja Intensidad (HT-1)**

**Usos permitidos:** Se permitirá la construcción, reconstrucción o modificación de edificios destinados al alojamiento público como: cabañas, hostales familiares, albergues, pequeños hoteles y otros usos complementarios como piscinas, bares, sala de baile, restaurantes.

- **Área Mínima del lote:** 5,000.00 mts<sup>2</sup>
- **Frente Mínimo del lote:** 50.00 mts.
- **Fondo Mínimo de lote:** Varía.
- **Altura Máxima:** P.B. + 1 Alto
- **Área de Ocupación Máxima:** 40%
- **Área Libre de Lote:** 60%
- **Área de construcción:** 80% del área del lote.
- **Línea de construcción:** 5 .00 mts. mínimo a partir de la línea de propiedad frente a la calle o lo que indique el plano oficial.
- **Retiro Lateral Mínimo:** 3.00 mts.
- **Retiro posterior Mínimo:** 5.00 mts.
- **Estacionamientos:** 1 por cada 5 habitantes (mínimo)

**ARTICULO 16:** Para la categoría **Hospedaje Turístico de Mediana Intensidad (HT-2)**

**Usos permitidos:** Se permitirá la construcción, reconstrucción o modificación de edificios destinados al alojamiento público como: Moteles, Pensiones, Villas y sus usos complementarios como piscinas, bares, salas de baile, restaurantes, depósitos.

- **Área Mínima del lote:** 7,500.00 mts<sup>2</sup>
- **Frente Mínimo del lote:** 75.00 mts.
- **Fondo Mínimo de lote:** Varía.
- **Altura Máxima:** P.B. + 1 Alto.
- **Área de Ocupación Máxima:** 40%
- **Área Libre de Lote:** 60%
- **Área de construcción:** 80% del área del lote.
- **Línea de construcción:** 5 .00 mts. mínimo a partir de la línea de propiedad frente a la calle o lo que indique el plano oficial.
- **Retiro Lateral Mínimo:** 5.00 mts.
- **Retiro posterior Mínimo:** 10.00 mts.
- **Área Verde:** 80% del Área Libre.
- **Estacionamientos:** 1 por cada 5 habitantes (mínimo)

**ARTICULO 17:** Para la categoría Hospedaje Turístico de Alta Intensidad (HT-3)

**Usos permitidos:** construcción, o modificación de edificios destinados al alojamiento público como hoteles y Apartohoteles, Cabañas, Sitio de Acampar y sus usos complementarios, tales como: piscinas, bohíos, bares, salas de baile, restaurantes, depósitos, canchas de juego, caballerizas.

- Área Mínima del lote: 10,000.00 mts<sup>2</sup>
- Frente Mínimo del lote: 100.00 mts.
- Fondo Mínimo de lote: Varía.
- Altura Máxima: P.B. + 1 Alto.
- Área de Ocupación Máxima: 40%
- Área Libre de Lote: 60%
- Área de construcción: 80% del área del lote.
- Línea de construcción: 5 .00 mts. mínimo a partir de la línea de propiedad frente a la calle o lo que indique el plano oficial.
- Retiro Lateral Mínimo: 10.00 mts.
- Retiro posterior Mínimo: 10.00 mts.
- Área Verde: 80% del Área Libre.
- Estacionamientos: 1 por cada 15 habitantes.

**ARTICULO 18:** Para la categoría de Zona de Desarrollo Futuro (DF)

Este concepto está relacionado, con el uso convencional de los suelos agrícolas y/o ganaderos, o no urbanizados aún, por distintos motivos. La relación es directa, porque son las tierras agropecuarias las que al final de ciertos ciclos de una comunidad, cuando, por efecto del crecimiento poblacional desmesurado respecto a la tierra urbana disponible, terminan usándose como urbanas.



**ARTICULO 19:** Para la categoría de Zona de Reforestación (DF)

Se recomienda a las autoridades municipales ejercer el control para evitar la mayor contaminación a lo largo de las márgenes de las quebradas y ríos, para ello deberá cumplirse con lo que establece el Ministerio de Obras Públicas (MOP), Autoridad Nacional del Ambiente (ANAM) y el Ministerio de Vivienda (MIVI) en materia de servidumbres pluviales.

**SECCION VI**

**ARTICULO 20:** El Plano Oficial de Volcán y Cerro Punta constará de las siguientes categorías, servidumbres y líneas de construcción:

**PLANO OFICIAL VOLCAN**

No.	Nombre de Vía	Categoría	Servidumbre	Línea de construcción	Observaciones
1	Avenida Central	Interurbana	30.00 m	20.00 m	
NORTE					
2	Vía a Cerro Punta	Principal	30.00 m	20.00 m	
3	Calle 1 Noreste	Colectora	20.00 m	12.50m	
4	Calle 4 Noreste	Colectora	20.00 m	12.50m	
5	Calle 10 Noreste	Colectora	20.00 m	12,50m	
6	Calle 3 Norte	Colectora	20.00 m	12.50m	
7	Calle 7 Norte	Colectora	20,00 m	12,50m	
8	Calle 12 Norte	Colectora	20,00 m	12.50m	
9	Avenida 3 Norte	Colectora	20.00 m	12.50m	
10	Avenida 6 Norte	Colectora	20.00 m	12.50m	
11	Avenida 9 Norte	Colectora	20.00 m	12.50m	
12	Avenida 13 Norte	Colectora	20.00 m	12.50m	
13	Avenida 3 Noreste	Colectora	20.00 m	12.50m	
14	Avenida 6 Noreste	Colectora	20.00 m	12.50m	
15	Avenida 1 Norte	Local	20.00 m	12.50m	
16	Avenida 2 Norte	Local	20.00 m	12.50m	
17	Avenida 4 Norte	Local	20,00 m	12.50m	
18	Avenida 5 Norte	Local	20.00 m	12.50m	

No.	Nombre de Vía	Categoría	Servidumbre	Línea de construcción	Observaciones
19	Avenida 7 Norte	Local	20.00 m	12.50m	
20	Avenida 8 Norte	Local	20.00 m	12.50m	
21	Avenida 10 Norte	Local	20.00 m	12.50m	
22	Avenida 11 Norte	Local	20.00 m	12,50 m	
23	Avenida 12 Norte	Local	20.00 m	12.50m	
24	Avenida 13 Norte	Local	20.00 m	12.50m	
25	Avenida 14 Norte	Local	20.00 m	12.50m	Hasta la 9 Norte
26	Avenida 15 Norte	Local	20.00 m	12.50m	Hasta la Ave- 13
27	Avenida 16 Norte	Local	20.00 m	12.50m	
28	Avenida 2 Noreste	Local	20.00 m	12.50m	
29	Avenida 4 Noreste	Local	20.00 m	12.50m	Incluyendo la Propuesta de Expansión.
30	Avenida 5 Noreste	Local	20.00 m	12.50m	
31	Avenida 7 Noreste	Local	20.00 m	12.50m	
32	Avenida 8 Noreste	Local	20.00 m	12.50m	
33	Calle 2 Noreste	Local	20.00 m	12.50m	
34	Calle 3 Noreste	Local	20.00 m	12.50m	
35	Calle 5 Noreste	Local	20.00m	12.50m	
36	Calle 6 Noreste	Local	20.00 m	12.50m	
37	Calle 7 Noreste	Local	20,00 m	12,50m	
38	Calle 8 Noreste	Local	20.00 m	12.50m	
39	Calle 9 Noreste	Local	20,00 m	12.50m	
40	Calle 11 Noreste	Local	20,00 m	12,50m	
41	Calle 12 Noreste	Local	20.00 m	12.50m	
42	Calle 13 Noreste	Local	20.00 m	12.50m	
43	Calle del Aserrío	Local	20.00 m	12.50m	Desde la Ave 9 N a la Ave 12 N
44	Calle del Aeropuerto	Local	20.00 m	12.50m	
45	Calle! Norte	Local	20.00 m	12.50m	
46	Calle 2 Norte	Local	20.00 m	12.50m	
47	Calle 4 Norte	Local	20.00 m	12.50m	
48	Calle 5 Norte	Local	20.00 m	12,50m	
49	Calle 6 Norte	Local	20.00m	12.50m	
50	Calle 7 Norte	Local	20,00 m	12.50m	
51	Calle S Norte	Local	20.00m	12.50m	
52	Calle 9 Norte	Local	20,00 m	12.50m	
53	Calle 10 Norte	Local	20.00 m	12,50m	
54	Calle 11 Norte	Local	20.00m	12.50m	
55	Calle 13 Norte	Local	20.00m	12.50m	
56	Calle 14 Norte	Local	20.00m	12.50 m	

No.	Nombre de Vía	Categoría	Servidumbre	Línea de construcción	Observaciones
57	Vía Chiriquí Viejo	Local	20.00 m	12.50m	Propuesta
58	Vereda Calle 7	Local	10.00 m	7.50m	
59	Vereda Calle 8	Local	10,00 m	7.50m	
SUR					
60	Vía a Caizán	Principal	20.00m	15.00 m	
61	Vía a Caña	Principal	20,00 m	12.50m	
62	Calle 7 Sur	Principal	20.00m	15.00m	
63	Calle 1 Sur	Principal	20.00 m	12.50m	
64	Vía a Aeropuerto	Colectora	20.00 m	12.50m	
65	Calle 3 Sur	Colectora	20.00 m	12,50m	
66	Avenida 1 Sur	Local	20.00 m	12.50m	
67	Avenida 2 Sur	Local	20.00 m	12.50m	
68	Avenida 3 Sur	Local	20,00 m	12.50m	
69	Avenida 4 Sur	Local	20.00 m	12.50m	
70	Avenida 5 Sur	Local	20.00 m	12.50m	
71	Avenida 6 Sur	Local	20,00m	12.50m	
72	Avenida 7 Sur	Local	20.00m	12.50m	
73	Avenida 8 Sur	Local	20.00 m	12.50m	
74	Avenida 9 Sur	Local	20.00m	12.50m	
75	Calle del Aserrió	Local	20.00 m	12.50m	
76	Calle del	Local	20.00m	12.50m	
77	Calle del Chorro	Local	20.00 m	12.50m	
78	Calle 1 Sur	Local	20.00 m	12.50m	
79	Calle 2 Sur	Local	20.00 m	12,50m	
80	Calle 4 Sur	Local	20.00 m	12.50m	
81	Calle5 Sur	Local	20.00 m	12.50m	
82	Calle 6 Sur	Local	20.00 m	12.50m	
83	Calle 7 Sur	Local	20.00 m	12,50 m	
84	Calle 8 Sur	Local	20.00 m	12.50m	
85	Calle 9 Sur	Local	20.00m	12,50m	
86	Calle 10 Sur	Local	20.00 m	12.50m	
87	Calle 11 Sur	Local	20.00 m	12.50m	
88	Calle 1 Sureste	Local	20.00m	12,50m	
89	Calle 2 Sureste	Local	20.00 m	12.50m	
90	Calle 3 Sureste	Local	20.00 m	12.50m	
91	Calle 4 Sureste	Local	20,00 m	12.50m	
92	Calle 5 Sureste	Local	20.00 m	12.50m	
93	Calle 6 Sureste	Local	20,00 m	12.50m	
94	Calle 7 Sureste	Local	20.00 m	12.50m	

### PLANO OFICIAL CERRO PUNTA

No.	Nombre de Vía	Categoría	Servidumbre	Línea de Construcción	Observaciones
1	Avenida Central	Principal	30.00 m	20.00 m	
<b>NORTE</b>					
2	Calle de la Iglesia	Colectora	15.00 m	10.00 m	
3	Vía a Las Nubes	Colectora	15.00 m	10.00 m	
4	Calle Central	Colectora	15.00 m	7.50m	
5	Calle 1 Noreste	Local	12.00 m	8.50m	
6	Calle 2 Noreste	Local	12.00 m	8.50m	
7	Calle 1 Noroeste	Local	12.00 m	8.50m	
8	Calle 2 Noroeste	Local	12.00m	8.50m	
9	Calle 3 Noroeste	Local	12.00m	8.50m	
10	Calle 4 Noroeste	Local	12.00m	8.50m	
11	Calle 5 Noroeste	Local	12.00m	8.50m	
12	Calle 6 Noroeste	Local	12.00m	8.50m	
13	Calle 7 Noroeste	Local	12.00m	8.50m	
14	Calle 8 Noroeste	Local	12.00m	8.50m	
15	Calle 9 Noroeste	Local	12.00m	8.50m	
16	Calle 10 Noroeste	Local	12.00m	8.50m	
17	Calle 11 Noroeste	Local	12.00m	8.50m	
18	Calle 12 Noroeste	Local	12.00m	8.50m	
<b>SUR</b>					
19	Calle del Cementerio	Colectora	15.00 m	10.00m	
20	Calle Circunvalación a las Filipinas	Colectora	15.00 m	10.00 m	
21	Calle 1 Sureste	Local	12.00m	8.50m	
22	Calle 2 Sureste	Local	12.00m	8.50 m	
23	Calle 3 Sureste	Local	12.00m	8.50m	
24	Calle 4 Sureste	Local	12.00m	8.50m	
25	Calle 5 Sureste	Local	12.00m	8.50m	
26	Calle 6 Sureste	Local	12.00m	8.50m	
27	Calle 7 Sureste	Local	12.00m	8.50m	
28	Calle 8 Sureste	Local	12.00m	8.50m	
29	Calle 9 Sureste	Local	12.00m	8.50m	
30	Calle 10 Sureste	Local	12.00m	8.50m	
31	Calle 11 Sureste	Local	12.00m	8.50m	
32	Calle 12 Sureste	Local	12.00m	8.50m	

No.	Nombre de Vía	Categoría	Servidumbre	Línea de construcción	Observaciones
33	Calle 13 Sureste	Local	12.00 m	8.50 m	
34	Vía a Bajo Grande	Local	12.00 m	8.50 m	
35	Vía a Alto Pineda	Local	12.00 m	8.50 m	
36	Calle 1 Suroeste	Local	12.00 m	8.50 m	
37	Calle 2 Suroeste	Local	12.00 m	8.50 m	
38	Calle 3 Suroeste	Local	12.00 m	8.50 m	
39	Calle 4 Suroeste	Local	12.00 m	8.50 m	
40	Calle 5 Suroeste	Local	12.00 m	8.50 m	
41	Calle 6 Suroeste	Local	12.00 m	8.50 m	
42	Calle 7 Suroeste	Local	12.00 m	8.50 m	
43	Calle 8 Suroeste	Local	12.00 m	8.50 m	
44	Calle 9 Suroeste	Local	12.00 m	8.50 m	
45	Calle 10 Suroeste	Local	12.00 m	8.50 m	
46	Calle 11 Suroeste	Local	12.00 m	8.50 m	
47	Calle 12 Suroeste	Local	12.00 m	8.50 m	
48	Calle 13 Suroeste	Local	12.00 m	8.50 m	

**ARTICULO SEGUNDO:** Quedan derogadas todas las disposiciones que sean contrarias a la presente Resolución.

**ARTICULO TERCERO:** Forman parte de la presente Resolución los planos de zonificación, uso de suelo y plano oficial.

**ARTICULO CUARTO:** Esta Resolución comenzará a regir a partir de su promulgación.

**FUNDAMENTO DE DERECHO:** Ley No. 9 de 25 de enero de 1973, Ley No. 78 de 23 de junio de 1941.

Dada en la Ciudad de Panamá, a los 10 días del mes de febrero de dos mil cuatro (2004).

COMUNIQUESE Y CUMPLASE

MIGUEL CARDENAS  
Ministro de Vivienda

GERARDINO BATISTA  
Viceministro de Vivienda

**MINISTERIO DE SALUD  
DIRECCION GENERAL DE SALUD PUBLICA  
RESOLUCION N° 078  
(De 4 de febrero de 2004)**

**LA DIRECTORA GENERAL DE SALUD PÚBLICA,  
en uso de sus facultades legales y**

**CONSIDERANDO:**

Que por disposición constitucional le corresponde al Estado desarrollar actividades dirigidas a prevenir y combatir las enfermedades transmisibles mediante el saneamiento ambiental de la población.

Que el Ministerio de Salud, adquiere el mandato constitucional del Estado de velar por la salud de la población de la República, mediante Decreto de Gabinete 1 del 15 de enero de 1969.

Que le corresponde a la Dirección General de Salud Pública del Ministerio de Salud, las funciones nacionales de salud pública de carácter directivo, normativo, regulador, de inspección y control.

Que en la localidad de Aguas Claras, ubicada en Alto Bayano, perteneciente a la Comarca de Madungandi, conformada por la etnia Kuna, se han detectado, hasta la semana número 4, que finalizó el 31 de enero de 2004, con más de 100 casos de malaria P. Falciparum, que puede causar la muerte sin un tratamiento oportuno.

Que ante la característica migratoria de la población indígena, se corre el riesgo que la malaria P. Falciparum se disperse a otras regiones de salud del país que se encuentran libres de esta especie de malaria.

Que se están confrontando serios problemas con las autoridades tradicionales de la Comarca Madungandi, tales como el sáhila y nele, quienes no permiten la entrada a la localidad de Aguas Claras, de los funcionarios del Ministerio de Salud de la Región de Salud de Panamá Este, a fin de poder implementar las medidas de intervención contra el vector y el parásito de la malaria.

Que la situación que está confrontando el Ministerio de Salud, se ha convertido en un problema grave de salud pública ante el inminente peligro que corre toda la población panameña, de ser infectada por las personas enfermas que se movilizan, por toda la geografía del país desde esta localidad sin el tratamiento apropiado.

**RESUELVE:**

**Primero:** Que las autoridades tradicionales de la localidad de Aguas Claras, de la Comarca Madungandi, están obligados, por razones de salud pública, a permitir, en todo momento, la entrada a los funcionarios del Ministerio de Salud, a fin de implementar las medidas de intervención contra el vector y el parásito de la malaria, y otras enfermedades que representen un peligro inminente para las comunidades indígenas y la comunidad en general.



**Segundo:** Que el Ministerio de Salud combatirá el flagelo de la malaria, aplicando las siguientes medidas sanitarias:

**1. Contra el vector:**

- a. Se aplicará larvicida biológico a los criaderos de mosquitos.
- b. Se rociará con insecticida, de acción residual, intradomiciliariamente (por dentro) las viviendas.
- c. Se realizarán nebulizaciones espaciales (máquinas motomochilas)

**2. Contra el parásito de la malaria:**

- a. Se dará tratamiento curativo a los pacientes positivos y sus convivientes.
- b. Se tomarán muestras de sangre a todos los que se encuentren en la localidad.
- c. Se dará tratamiento antimalárico masivo (a toda la comunidad).
- d. Se realizarán actividades de promoción de la salud.
- e. Se dará tratamiento médico de soporte a los pacientes con complicaciones.
- f. Se dará seguimiento a los casos positivos por el tiempo necesario.

**Tercero:** Responsabilizar a las autoridades de la localidad de Aguas Claras, de la Comarca Madungandi, por las consecuencias a la salud de las personas afectadas y las que se puedan afectar, de no permitir la aplicación de las medidas sanitarias necesarias para combatir la malaria.

**Cuarto:** Responsabilizar a las autoridades de la localidad de Aguas Claras, de la Comarca de Madungandi, por la dispersión de la malaria a otras áreas no afectadas.

**Quinto:** Esta Resolución empezará a regir a partir de su firma.

**Fundamento de Derecho:** Constitución Política, Código Sanitario, Decreto de Gabinete 1 del 15 de enero de 1969.

Dado en la ciudad de Panamá, a los 4 días del mes de febrero de dos mil cuatro (2004).

**CÚMPLASE.**

**ELDA VELARDE**  
**Directora General de Salud Pública**

**AUTORIDAD NACIONAL DEL AMBIENTE  
RESOLUCION Nº AG-0466-03  
(De 20 de octubre de 2003)**

***"Por la cual se aprueban los formatos de solicitud y autorización de los permisos especiales de aprovechamiento forestal de carácter doméstico o de subsistencia y para la emisión de guías de movilización de madera".***

El suscrito Administrador General de la Autoridad Nacional del Ambiente, en uso de sus facultades legales, y

**CONSIDERANDO:**

Que el Artículo 27 de la Ley Nº 1, de 3 de febrero de 1994, "Por la cual se establece la Legislación Forestal de la República de Panamá, y se dictan otras disposiciones", establece que los bosques pertenecientes al Patrimonio Forestal del Estado, podrán ser aprovechados, mediante permisos especiales de aprovechamiento forestal de carácter doméstico o de subsistencia, previa comprobación de carencia de recursos económicos.

Que el Artículo 41 de la Resolución Nº 05-98 de 1998, de 22 de enero de 1998, "Por la cual se reglamenta la Ley Nº 1 de 3 de febrero de 1994 y se dictan otras disposiciones", establece que los permisos especiales para aprovechamiento de árboles individuales, deberán ser tramitados personalmente por el interesado o mediante autorización escrita a otra persona para que realice dicho trámite.

Que el Artículo 42 de la Resolución Nº 05-98 de 6 de marzo de 1998, establece que se consideran como permisos especiales de tala con fines domésticos, aquellos destinados a la construcción o reparación de viviendas, botes, herramientas, instrumentos de trabajo, construcciones rurales y confección de estructuras de madera.

Que la Ley Nº 1 de 3 de febrero de 1994, en materia de transporte de productos y subproductos forestales, establece que deberá efectuarse bajo el amparo de guías de transporte forestal, expedido por el INRENARE, hoy ANAM.

Que en reunión sostenida el 16 de diciembre de 2002, funcionarios del Departamento de Servicio Nacional de Desarrollo y Administración Forestal (SENADAF), las Administraciones Regionales de la ANAM de Panamá Este y Darién, acordaron implementar nuevos formatos para solicitudes y expedición de permisos especiales de aprovechamiento forestal, domésticos y de subsistencia, así como para el otorgamiento de las guías de transporte de productos forestales.



Que el Artículo 7 de la Ley Nº 41 de 1998 “Por la cual se dicta la Ley General de Ambiente de la República de Panamá y se crea la Autoridad Nacional del Ambiente”, establece que la Autoridad Nacional del Ambiente podrá emitir las resoluciones y las normas técnicas y administrativas para la ejecución de la Política Nacional del Ambiente y de los Recursos Naturales Renovables, vigilando su ejecución, de manera que se prevenga la degradación ambiental.

**RESUELVE:**

**PRIMERO:** Aprobar la utilización de los formatos de solicitud y de autorización de los permisos especiales de aprovechamiento forestal de carácter doméstico o de subsistencia, establecidos en el Artículo 27 de la Ley 1 de 1994, contenidos en el Anexo I de la presente Resolución.

**SEGUNDO:** Aprobar la utilización de los formatos para la emisión de guía de transporte de productos forestales, contenidos en el Anexo II, de la presente Resolución.

**DERECHO:** Ley Nº 41 de 1 de julio de 1998, Ley Nº 1 de 3 de febrero de 1994, Resolución de Junta Directiva Nº 05-98 de 6 de marzo de 1998.

Dada en la ciudad de Panamá, a los ( 20 ) días del mes de octubre del dos mil tres (2003).

**PUBLÍQUESE Y CÚMPLASE**

**RICARDO R. ANGUIZOLA M.**  
Administrador General

---

AUTORIDAD NACIONAL DEL AMBIENTE  
ADMINISTRACIÓN REGIONAL DE \_\_\_\_\_

GUIA DE TRANSPORTE DE PRODUCTOS FORESTALES

Marquilla N°: \_\_\_\_\_

GUIA N°: \_\_\_\_\_

RECIBO DE CAJA N°: \_\_\_\_\_

La Autoridad Nacional del Ambiente, en cumplimiento con la Ley N°1 de 3 de febrero de 1994 y la Resolución de Junta Directiva 05-98 de 22 de enero de 1998, expide el presente documento que autoriza la movilización de los siguientes productos:

Especies	Forma de producto	Cantidad	Volumen (m³)
TOTAL			

Descripción del Transporte:

☐ Terrestre ☐ Acuático

Placa o matrícula: \_\_\_\_\_ Domicilio del transportista/teléfono \_\_\_\_\_

Propietario: \_\_\_\_\_ N° de Resolución o Permiso: \_\_\_\_\_  
(Especificar nombre del concesionario)

Domicilio del Concesionario: \_\_\_\_\_

Lugar de procedencia: \_\_\_\_\_  
Lugar Corregimiento Provincia

Destino: \_\_\_\_\_  
Lugar Corregimiento Provincia

Aserradero: \_\_\_\_\_ Propiedad de: \_\_\_\_\_

Otro: \_\_\_\_\_ Propiedad de: \_\_\_\_\_

El presente documento sólo ampara el producto descrito, todo producto transportado no descrito será retenido en cumplimiento a la Ley N°1 de 3 de febrero de 1994 y se aplicaran las sanciones correspondientes.

Expedido en \_\_\_\_\_ el \_\_\_\_\_ / \_\_\_\_\_ / \_\_\_\_\_  
día mes año

\_\_\_\_\_  
Nombre del Transportista Firma del Transportista Cédula N°

\_\_\_\_\_  
Nombre del Inspector Forestal Firma del Inspector Forestal Cédula N°

OBSERVACION: La guía de transporte tendrá una validez de 72 horas para transporte terrestre y 96 horas transporte fluvial o marítimo. No se permitirá transporte terrestre después de las 6:00 p.m.

Nota: El presente formulario debe ser completado con letra imprenta o molde y no debe dejarse ningún campo o espacio en blanco.

N° \_\_\_\_\_  
FECHA: \_\_\_\_\_

AUTORIDAD NACIONAL DEL AMBIENTE  
ADMINISTRACIÓN REGIONAL DE \_\_\_\_\_

SOLICITUD DE PERMISO ESPECIAL DE APROVECHAMIENTO FORESTAL  
Para árboles de bosques naturales.

Yo \_\_\_\_\_, con cédula de identidad  
personal \_\_\_\_\_ con domicilio en \_\_\_\_\_

Solicito permiso especial de aprovechamiento forestal en:

- Terreno de mi propiedad titulado \_\_\_\_\_
- Terreno con derecho posesorio \_\_\_\_\_
- Terrenos nacionales \_\_\_\_\_
- Otros \_\_\_\_\_

Ubicado en la comunidad de \_\_\_\_\_, Corregimiento de  
\_\_\_\_\_, Distrito de \_\_\_\_\_, Provincia de  
\_\_\_\_\_.

Permiso para uso:  
Doméstico \_\_\_\_\_  
Subsistencia \_\_\_\_\_

Especie (s) solicitada (s):

Especie	Número de árboles	Volumen/m³

Se deberá adjuntar a la presente solicitud:

1. Fotocopia de la cédula de identidad personal.
2. Declaración escrita del solicitante, indicando su carencia de recursos económicos.
3. Paz y Salvo de la ANAM.
4. Acreditar la propiedad del terreno, cuando corresponda.

Se hace de conocimiento del solicitante que:

1. La solicitud de permiso debe ser tramitado personalmente por el interesado o autorización escrita a otra persona para que realice el trámite.
2. La obligación del beneficiario de permisos especiales de aprovechamiento forestal de plantar diez (10) plántones, con un mínimo de 70% de prendimiento, al finalizar el primer año de plantados, por cada árbol talado.

\_\_\_\_\_  
Firma y cédula del (la) solicitante

NOTA: El presente formulario debe ser completado con letra imprenta o molde y no dejar espacio en blanco.  
MD/ CH/MH/mh

AUTORIDAD NACIONAL DEL AMBIENTE  
ADMINISTRACION REGIONAL DE \_\_\_\_\_  
PERMISO ESPECIAL DE APROVECHAMIENTO FORESTAL N° \_\_\_\_\_

Marquilla N° \_\_\_\_\_  
Recibo de Caja N° \_\_\_\_\_

CONSIDERANDO:

Que la Administración Regional de \_\_\_\_\_ de la ANAM está facultada para expedir el permiso de aprovechamiento y determinar el monto a cancelar en concepto de servicios técnicos correspondientes.

Que el señor (a) \_\_\_\_\_ cédula de identidad personal N° \_\_\_\_\_  
nacionalidad \_\_\_\_\_, con domicilio en \_\_\_\_\_ y  
ocupación \_\_\_\_\_, solicitó permiso de aprovechamiento, mediante solicitud N° \_\_\_\_\_.

Que los árboles a aprovechar están ubicados en \_\_\_\_\_,  
provincia: \_\_\_\_\_ distrito: \_\_\_\_\_ Corregimiento: \_\_\_\_\_

Que el uso que se le dará a la madera es \_\_\_\_\_.

RESUELVE:

1. Conceder a \_\_\_\_\_ el permiso solicitado, previo el pago de los servicios  
técnicos según legislación vigente, el cual corresponde a:  
madera: \_\_\_\_\_ (B/ \_\_\_\_\_), sobre la siguiente

NOMBRE COMUN	NUMERO DE ARBOLES	VOLUMEN / m³

2. El beneficiario de este permiso deberá respetar Derechos de Propiedad.  
3. Este permiso estará vigente por treinta (30) días, a partir de la fecha de su notificación.  
4. El Señor o la Señora quedará sujeto a lo establecido en la Ley N°41 de 1998, Ley N°1 de 3 de febrero de 1994, su reglamentación y otras normas complementarias y concordantes.  
5. En los casos de los permisos con carácter doméstico se prohíbe la venta o comercialización de la madera talada.

Nombre del Inspector Forestal: \_\_\_\_\_

Firma del Administrador Regional: \_\_\_\_\_ Fecha de expedición \_\_\_\_\_

Notificada al solicitante a las \_\_\_\_\_ del \_\_\_\_\_ de \_\_\_\_\_ de 200 \_\_\_\_\_.

Nombre y firma del beneficiario \_\_\_\_\_.

SOLO PARA USO DE LA ANAM EN EL PUESTO DE CONTROL

ESPECIES	FORMA DE PRODUCTO	VOLUMEN APROBADO	VOLUMEN TRANSPORTADO	FECHA DE TRANSPORTE	SALDO PENDIENTE	OBSERVACION

Todo producto extraído o talado sin el amparo del presente Permiso será motivo de multa y decomiso de acuerdo a la Ley N°1 de 3 de febrero de 1994 (Ley Forestal de la República de Panamá).  
Nota: El presente formulario debe ser completado con letra imprenta o molde y no debe dejarse ningún campo o espacio en blanco.

Firma Inspector puesto de control \_\_\_\_\_ Fecha \_\_\_\_\_ Puesto de Control \_\_\_\_\_

Firma Inspector puesto de control \_\_\_\_\_ Fecha \_\_\_\_\_ Puesto de Control \_\_\_\_\_

Firma Inspector puesto de control \_\_\_\_\_ Fecha \_\_\_\_\_ Puesto de Control \_\_\_\_\_

Firma Inspector puesto de control \_\_\_\_\_ Fecha \_\_\_\_\_ Puesto de Control \_\_\_\_\_

FUNDAMENTO DE DERECHO: Ley 41 de 1998, Ley 1 de 1994 y su reglamentación, Ley 38 de 2000 y demás normas concordantes y complementarias.

**CONCEJO MUNICIPAL DEL DISTRITO DE RENACIMIENTO**

VIDA OFICIAL DE PROVINCIA  
ACUERDO Nº 43  
(De 23 de diciembre de 2003)

*POR MEDIO DEL CUAL SE APRUEBA EL PRESUPUESTO DE RENTAS Y GASTOS DEL MUNICIPIO DE RENACIMIENTO, PARA EL PERIODO 1 DE ENERO AL 31 DE DICIEMBRE DE 2004.*

*EL CONCEJO MUNICIPAL DEL DISTRITO DE RENACIMIENTO EN USO DE SUS FACULTADES LEGALES Y:*

**C O N S I D E R A N D O:**

*1-Que el Presupuesto es un acta de Gobierno Municipal que contiene el plan anual, operativo y preparado de conformidad con los planes de mediano y largo plazo, basado en las actividades Municipales coordinado con los planes de desarrollo Nacional, sin perjuicio en la autonomía Municipal, para dirigir sus propias inversiones que de acuerdo a la Ley es competencia de ésta cámara Legislativa, aprobar el Presupuesto de Rentas y Gastos presentado por el señor Alcalde del Distrito.*

*Por lo anterior expuesto el Concejo Municipal de Renacimiento en uso de sus facultades legales;*

**A C U E R D A:**

**ARTICULO PRIMERO:** *Apruébese el Presupuesto del Municipio de Renacimiento, para la Vigencia Fiscal del 1 de Enero al 31 de Diciembre de 2004, con los aumentos respectivos así:*

**INGRESOS****B/196,090.00**

1.	Ingresos Corrientes	B/. 186,090.00
1.1	Ingresos Tributarios	114,570.00
1.2	Ingresos No Tributarios	66,520.00
1.4	Saldo en Caja	5,000.00
2.	Ingresos de Capital	10,000.00

**EGRESOS****B/.196.090.00**

0.	Servicios Personales	B/. 102,309.00
1.	Servicios No Personales	34,885.00
2.	Materiales y Suministro	16,505.00
6.	Transferencias Corrientes	41,926.00
9.	Asignaciones Globales	465.00

DISPOSICIONES GENERALES SOBRE LA EJECUCIÓN PRESUPUESTARIA 2003  
DE LOS INGRESOS.

**ARTICULO SEGUNDO:** Los Funcionarios Recaudadores, procederán a cobrar créditos a favor del Municipio por impuestos, contribuciones y tasas, productos de bienes Municipales e ingresos de cualquier naturaleza que no hayan sido cubiertos y que debieron cubrirse durante las vigencias anteriores, conforme los acuerdos, leyes sentencias ejecutadas y las reglamentadas respectivamente.

**ARTICULO TERCERO:** Los excedentes que se obtengan de las recaudaciones se destinarán preferentemente a la recaudación de la deuda pública, si hubiese el cumplimiento del plan de inversiones, si no se ha programado otra forma de utilización.

**DEL RECONOCIMIENTO DE LOS GASTOS:**

**ARTICULO CUARTO:** Los créditos a cargo del Tesorero Municipal durante el periodo fiscal a que se refiere este acuerdo, serán reconocidos y pagados de conformidad con la disposición que se hace en las sumas presupuestarias. No obstante en el pago del personal y servicios públicos que según leyes vigentes deben llevarse a cabo en otra forma. La Tesorería se ajustará a lo establecido en las leyes respectivas.

**DE LAS ASIGNACIONES TRIMESTRALES Y CONTROL DE LOS GASTOS:**

**ARTICULO QUINTO:** Las asignaciones autorizadas para cada programa en el presente presupuesto se distribuirá en cuatro (4) partidas las cuales corresponderá a los trimestres del periodo fiscal, no podrán reconocerse gastos algunos que exceda la suma asignada a cada partida.

**ARTICULO SEXTO:** Las asignaciones hechas al iniciarse el periodo fiscal podrán ser revisadas y cambiadas a solicitud del señor Alcalde durante el ejercicio fiscal siempre que dichas revisiones sean aprobadas por el Tesorero Municipal y el Auditor de la Contraloría. Las contribuciones podrán presentarse en los primeros quince (15) días de la vigencia de este acuerdo. En caso contrario el Tesorero Municipal y el Auditor quedan facultados para hacerlo.

**ARTICULO SEPTIMO:** Las entidades e Instituciones que reciben subvenciones o auxilios sufragados con fondos del Tesoro Municipal, están obligados a formular presupuestos de estos gastos que se someterán a la aprobación del Concejo Municipal, por conducto del Señor alcalde.

No se aceptarán contra partidas económicas logradas previamente como resultados de posiciones vacantes, ni la creación de puestos con el propósito de aumentar el sueldo, será nula toda acción de personal que realice en contra versión a esta disposición.

**ARTICULO OCTAVO:** Los directores Municipales les enviarán durante el primer trimestre a la dirección administrativa la requisición ó requisiciones correspondientes a los gastos generales corrientes y de cada capital que estimen necesarios durante al trimestre para la realización de sus actividades.

**ARTICULO NOVENO:** Cada solicitud de compra de materiales para prestación de servicios de cualquier Departamento del Municipio deberá ser enviadas previamente a la Alcaldía Municipal, para su autorización correspondiente. Esta pasará al departamento de la Tesorería Municipal para las respectivas cotizaciones, después pasará al departamento de la Auditoría para el control previo y comprobar si existe la partida presupuestaria. Cumpliendo este trámite la Tesorería expedirá la orden respectiva, para la aprobación final y para su validez deberá concurrir las firmas del Auditor, Tesorero y el Alcalde.

**ARTICULO DECIMO:** La Dirección administrativa verificará la adquisición de los materiales concernientes a los gastos generales corrientes y de capital que soliciten las distintas dependencias, considerando la calidad y el costo de los mismos. Además adoptará modelos uniformes que permiten tal medida.

**ARTICULO ONCE:** Las cuentas y los cheques sobre los gastos Municipales serán librados y pagados de acuerdo con las reglas y métodos establecidos, para la Contraloría General de la República de conformidad con el ordinal 8 Art. 276 de la Constitución Política Nacional.

**ARTICULO DOCE:** Todo Contrato que afecten las partidas asignadas en el presente Presupuesto de gastos de cualquiera clase que sea deberá ser refrendadas por el Auditor Municipal, Ley 22 de abril de 1978.

#### **DE LAS CREACIONES DE POSICIÓN Y NOMBRAMIENTO DE PERSONAL.**

**ARTICULO TRECE:** Para la adquisición de bienes, derechos y acciones no previstas en el presupuesto se necesitará el voto favorable de tres (3) cuartas partes de los miembros del Concejo y la opinión previa del Auditor y en efecto el Tesorero Municipal.

**ARTICULO CATROCE:** Cuando se imprescindible para el buen desarrollo de los programas podrán crearse con la recomendación del Alcalde y el jefe de presupuesto (donde lo hay) o su equivalente a la opinión favorable del auditor, posiciones vacantes existentes cuya remuneraciones representan un monto igual o mayor.

No se aceptarán contra partidas económicas logradas previamente como resultados de posiciones vacantes ni la creación de presupuesto con el propósito de aumentar el sueldo será nula toda acción de personal que se realice en contravención a esta disposición.

**ARTICULO QUINCE:** No se podrá efectuar nombramientos para ocupar posiciones vacantes correspondientes a sus servicios públicos cuya renuncia o despido haya ocasionado vacante. En los casos en que la necesidad del servicio sea imprescindible hacer nombramientos ante la cancelación de lo correspondiente se solicitará la aprobación de la Contraloría General de la República.

#### **DE LAS MODIFICACIONES DE LA ESTRUCTURA:**

**ARTICULO DIECISEIS:** Durante el primer trimestre del año fiscal no se podrán hacer modificaciones a las estructuras de gasto ni a la de personal. A partir del cuarto trimestre solo se aceptarán modificaciones a la estructura de gastos.

### DE LAS TRANSFERENCIAS DE LOS SALDOS DE ASIGNACIONES:

**ARTICULO DIECISIETE:** De las transferencias de saldos de partidas de dependencias se ajustará a la siguiente norma:

- a) Los saldos de las partidas del presupuesto de funcionamiento en la excepción de los saldos de las asignaciones del sueldo fijo, obligaciones con los bancos y las contribuciones para pensiones y jubilaciones podrán ser utilizadas para reforzar otra partida de funcionamiento.
- b) Los saldos de las partidas de funcionamiento.
- c) Los sobrantes no comprometidos en las partidas del servicio de la deuda Pública solo podrá ser utilizada para nuevos servicios de la deuda o para proyectos de inversiones.
- d) Los saldos de asignaturas de funcionamiento e inversiones no podrán utilizarse para reformar la asignatura de sueldos fijos ni gastos de representación.

### DE LOS GASTOS E REPRESENTACIÓN

**ARTICULO DIECIOCHO:** El Municipio no podrá pagar gastos de Movilización a personas que hayan cesado sus funciones.

### DE LOS INFORMES PRESUPUESTARIOS

**ARTICULO DIECINUEVE:** En la primera quincena después de finalizado cada trimestre el Municipio deberá presentar a la Contraloría General de la República y al M.E.F. UN INFORME Financiero y un informe sobre los logros realizados en cada programa, ya sea de funcionamiento de cada uno de los proyectos de inversiones.

**ARTICULO VEINTE:** Para efectos Fiscales este acuerdo tiene vigencia a partir de 1 de Enero de 2004.

**DADO EN EL SALON DE SESIONES DEL CONCEJO MUNICIPAL DEL DISTRITO DE RENACIMIENTO, LOS 23 DIAS DEL MES DE DICIEMBRE DE 2003.**

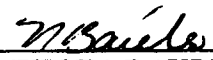
  
MANUEL CEDEÑO  
PRESIDENTE DEL CONCEJO



  
ENELSY QUINTERO  
SECRETARIA

**SANCIONADO POR EL ALCALDE MUNICIPAL DEL DISTRITO DE RENACIMIENTO.**

  
EFRAÍN ARAÚZ RÍOS  
ALCALDE MUNICIPAL

  
NULVIA BAULES  
SECRETARIA



DIRECCION DE PRESUPUESTO DE LA NACION  
ANTEPROYECTO DEL PRESUPUESTO DE INGRESOS. 2004  
(EN BALBOAS)

ENTIDAD: 534 MUNICIPIO DE RENACIMIENTO

Detalle del Concepto		Recomendado 2004
	TOTAL ENTIDAD	196,090
1. 0. 0. 0. 00	INGRESOS CORRIENTES	186,090
1. 1. 0. 0. 00	INGRESOS TRIBUTARIOS	114,570
1. 1. 2. 0. 00	IMPUESTOS INDIRECTOS	114,570
1. 1. 2. 5. 00	SOBRE ACTIVIDADES COMERCIALES Y DE SERV.	77,590
1. 1. 2. 5. 01	ESTABL. DE VTAS. AL POR MAYOR	1,100
1. 1. 2. 5. 03	EST. DE VENTA DE AUTO, ACCES. Y EQ. PESADO	720
1. 1. 2. 5. 05	ESTABLEC. DE VTAS AL X MENOR	14,500
1. 1. 2. 5. 06	ESTABL. DE VTAS. DE LICOR AL X MENOR	10,700
1. 1. 2. 5. 09	CASSETAS SANITARIAS	700
1. 1. 2. 5. 10	ESTACIONES DE VENTAS DE COMBUSTIBLES	2,000
1. 1. 2. 5. 12	TALLERES COMERCIALES Y DE REP. DE AUTOS	200
1. 1. 2. 5. 16	FARMACIAS	700
1. 1. 2. 5. 17	KIOSCO EN GENERAL	1,000
1. 1. 2. 5. 19	LIBRERIA Y ARTICULOS DE OFICINA	180
1. 1. 2. 5. 22	MUEBLERIAS Y EBANISTERIAS	520
1. 1. 2. 5. 24	FERRETERIAS	700
1. 1. 2. 5. 28	AGENTES DISTRIB. COMTAS Y REPTTES FABRC.	1,100
1. 1. 2. 5. 30	ROTULOS, ANUNCIOS Y AVISOS	1,100
1. 1. 2. 5. 35	APARATOS DE MEDICION	600
1. 1. 2. 5. 39	DEGUELLO DE GANADO	30,000
1. 1. 2. 5. 40	REST. CAFES Y OTROS ESTABL. DE EXP. COM.	1,800
1. 1. 2. 5. 41	HELADERIAS Y REFRESQUERIAS	150
1. 1. 2. 5. 42	CASAS DE HOSPEDAJES Y PENSIONES	800
1. 1. 2. 5. 43	HOTELES Y MOTELES	120
1. 1. 2. 5. 46	SALONES DE BAILE, BALNROS Y SITIOS REC.	300
1. 1. 2. 5. 47	CAJAS DE MUSICA	650
1. 1. 2. 5. 48	APARATOS DE JUEGOS MECANICOS	700
1. 1. 2. 5. 49	BILLARES	3,000
1. 1. 2. 5. 51	GALLERAS, BOLOS Y BOLICHES	2,500
1. 1. 2. 5. 52	BARBERIAS, PELUQUERIAS Y SALONES BELLEZA	180
1. 1. 2. 5. 61	LABORATORIOS Y CLINICAS PRIVADAS	420
1. 1. 2. 5. 72	ESTABLE. DE PRODUC. AGRICOLAS	800
1. 1. 2. 5. 74	JUEGOS PERMITIDOS	100
1. 1. 2. 5. 99	OTROS N.E.O.C.	250
1. 1. 2. 6. 00	ACTIVIDADES INDUSTRIALES	2,680
1. 1. 2. 6. 03	FABRICA DE EMBUTIDOS	300
1. 1. 2. 6. 11	PANADERIAS, DULCERIAS Y REPOSTERIAS	180
1. 1. 2. 6. 23	SASTRERIA Y MODISTERIA	600
1. 1. 2. 6. 30	ASERRIOS Y ASERRADEROS	110
1. 1. 2. 6. 31	FAB. DE MUEBLES Y PROD. DE MADERA	120
1. 1. 2. 6. 54	FAB. DE BLOQUES, TEJAS Y LADRILLOS	180
1. 1. 2. 6. 65	DESCASCARADORAS DE GRANOS	650
1. 1. 2. 6. 66	PLANTAS DE TORREFACCION DE CAFE	540
1. 1. 2. 8. 00	OTROS IMPUESTOS INDIRECTOS	34,300
1. 1. 2. 8. 04	EDIFICACIONES Y REEDIFICACIONES	7,200
1. 1. 2. 8. 11	CIRCULACION DE VEHICULOS PARTICULARES	8,400
1. 1. 2. 8. 12	CIRCULACION DE VEHICULOS COMERCIALES	17,500
1. 1. 2. 8. 13	CIRCULACION DE REMOLQUES	800
1. 1. 2. 8. 14	CIRCULACION DE MOTOCICLETAS	400

DIRECCION DE PRESUPUESTO DE LA NACION  
ANTEPROYECTO DEL PRESUPUESTO DE INGRESOS. 2004  
(EN BALBOAS)

ENTIDAD:534 MUNICIPIO DE RENACIMIENTO

Detalle del Concepto		Recomendado 2004
1. 2. 0. 0. 00	INGRESOS NO TRIBUTARIOS	66,520
1. 2. 1. 0. 00	RENTA DE ACTIVOS	6,800
1. 2. 1. 1. 00	ARRENDAMIENTOS	2,100
1. 2. 1. 1. 01	EDIFICIOS Y LOCALES	2,000
1. 2. 1. 1. 02	DE LOTES Y TIERRAS	100
1. 2. 1. 3. 00	INGRESO POR VENTA DE BIENES	4,700
1. 2. 1. 3. 08	PLACAS	4,200
1. 2. 1. 3. 99	VENTA DE BIENES N.E.O.C.	500
1. 2. 3. 0. 00	TRANSFERENCIAS CORRIENTES	19,500
1. 2. 3. 1. 00	GOBIERNO CENTRAL	11,500
1. 2. 3. 1. 01	SUBSIDIO (GOB. CENTRAL)	11,500
1. 2. 3. 7. 00	SECTOR PRIVADO	8,000
1. 2. 3. 7. 01	CUOTA GANADERA	8,000
1. 2. 4. 0. 00	TASAS Y DERECHOS	33,700
1. 2. 4. 1. 00	DERECHOS	23,600
1. 2. 4. 1. 09	EXTRACCION DE ARENA	2,000
1. 2. 4. 1. 10	MATADEROS Y ZAHURDAS	5,000
1. 2. 4. 1. 12	CEMENTERIOS PUB. (INHUMACION-EXHUMACION)	100
1. 2. 4. 1. 15	PERMISO PARA INDUSTRIAS CALLEJERAS	8,000
1. 2. 4. 1. 16	FERRETES	1,300
1. 2. 4. 1. 25	SERVICIO DE PIQUERAS	480
1. 2. 4. 1. 26	ANUNCIOS Y AVISOS COMERCIALES	1,320
1. 2. 4. 1. 29	GUIAS Y EXTRACCION DE MADERA	400
1. 2. 4. 1. 30	GUIAS DE TRANSPORTE	5,000
1. 2. 4. 2. 00	TASAS	10,100
1. 2. 4. 2. 14	TRASPASO DE VEHICULOS	1,000
1. 2. 4. 2. 18	PERMS. PARA LA VENTA NOCT.-LICOR X/MENOR	3,500
1. 2. 4. 2. 19	PERMISO PARA BAILES Y SERENATAS	1,000
1. 2. 4. 2. 20	EXPEDICION DE DOCUMENTOS	4,500
1. 2. 4. 2. 34	SERVICIOS ADM. DE COBROS Y PRESTAMOS	100
1. 2. 6. 0. 00	INGRESOS VARIOS	6,520
1. 2. 6. 0. 00	INGRESOS VARIOS	6,520
1. 2. 6. 0. 01	MULTAS, RECARGOS E INTERESES	3,000
1. 2. 6. 0. 10	VIGENCIAS EXPIRADAS	3,000
1. 2. 6. 0. 11	REINTEGROS	100
1. 2. 6. 0. 99	OTROS INGRESOS VARIOS	420
1. 4. 0. 0. 00	SALDO EN CAJA Y EN BANCO	5,000
1. 4. 2. 0. 00	DISPONIBLE LIBRE EN BANCO	5,000
1. 4. 2. 0. 00	DISPONIBLE LIBRE EN BANCOS	5,000
1. 4. 2. 0. 01	SALDO CORRIENTE	5,000
2. 0. 0. 0. 00	INGRESOS DE CAPITAL	10,000
2. 1. 0. 0. 00	RECURSOS PROPIOS DE CAPITAL	10,000
2. 1. 1. 0. 00	VENTA DE ACTIVOS	10,000
2. 1. 1. 1. 00	VENTA DE INMUEBLES	10,000
2. 1. 1. 1. 01	TERRENOS	10,000

DIRECCION DE PRESUPUESTO DE LA NACION  
PRESUPUESTO DE GASTOS. 2004  
(EN BALBOAS)

Entidad: 534 MUNICIPIO DE RENACIMIENTO

Detalle del Concepto		Recomendado 2004
	TOTAL ENTIDAD	196,090
534.0.	FUNCIONAMIENTO	196,090
534.01.	Dirección Coordinación Central	163,005
534.0101.	LEGISLACION MUNICIPAL	51,777
534.010101.	Consejo Municipal	51,777
534.010101001.001	PERSONAL FIJO (SUELDOS)	3,240
534.010101001.002	PERSONAL TRANSITORIO	215
534.010101001.003	PERSONAL CONTINGENTE	416
534.010101001.020	DIETAS	10,320
534.010101001.050	XIII MES	288
534.010101001.080	OTROS SERVICIOS PERSONALES	1,000
534.010101001.115	TELECOMUNICACIONES	1,460
534.010101001.120	IMPRESION, ENCUADERNACION Y OTROS	100
534.010101001.141	VIATICOS DENTRO DEL PAIS	1,805
534.010101001.151	TRANSPORTE DENTRO DEL PAIS	15,400
534.010101001.201	ALIMENTOS PARA CONSUMO HUMANO	100
534.010101001.232	PAPELERIA	300
534.010101001.275	UTILES Y MATERIALES DE OFICINA	200
534.010101001.611	DONATIVOS A PERSONAS	600
534.010101001.646	MUNICIPALIDADES Y JUNTAS COMUNALES	6,600
534.010101001.651	CUOTA PATRONAL DE SEGURO SOCIAL	403
534.010101001.652	CUOTA PATRONAL DE SEGURO EDUCATIVO	52
534.010101001.653	CUOTA PATRONAL DE RIESGO PROFESIONAL	34
534.010101001.654	CUOTA PATRONAL PARA EL FONDO COMPLEMENT.	4
534.010101001.659	OTRAS CONTRIBUCIONES	9,240
534.0102.	Administración Municipal	58,608
534.010201.	Alcaldía	58,608
534.010201001.001	PERSONAL FIJO (SUELDOS)	23,256
534.010201001.002	PERSONAL TRANSITORIO	1,938
534.010201001.030	GASTOS DE REPRESENTACION FIJOS	2,400
534.010201001.050	XIII MES	1,450
534.010201001.114	ENERGIA ELECTRICA	1,500
534.010201001.115	TELECOMUNICACIONES	1,800
534.010201001.120	IMPRESION, ENCUADERNACION Y OTROS	150
534.010201001.141	VIATICOS DENTRO DEL PAIS	700
534.010201001.142	VIATICOS EN EL EXTERIOR	500
534.010201001.151	TRANSPORTE DENTRO DEL PAIS	300
534.010201001.172	SERVICIOS ESPECIALES	3,800

DIRECCION DE PRESUPUESTO DE LA NACION  
PRESUPUESTO DE GASTOS. 2004  
(EN BALBOAS)

Entidad: 534 MUNICIPIO DE RENACIMIENTO

Detalle del Concepto		Recomendado 2004
534.010201001.181	MANTENIMIENTO Y REP. DE EDIFICIOS	300
534.010201001.182	MANT. Y REP. DE MAQUINARIAS Y OTROS EQ.	1,000
534.010201001.201	ALIMENTOS PARA CONSUMO HUMANO	2,000
534.010201001.221	DIESEL	1,500
534.010201001.232	PAPELERIA	300
534.010201001.261	ARTICULOS PARA RECEPCIONES	300
534.010201001.262	HERRAMIENTAS E INSTRUMENTOS	100
534.010201001.275	UTILES Y MATERIALES DE OFICINA	300
534.010201001.280	REPUESTOS	3,000
534.010201001.611	DONATIVOS A PERSONAS	1,000
534.010201001.632	SUBSIDIOS CULTURALES Y CIENTIFICOS	1,500
534.010201001.639	OTRAS SIN FINES DE LUCRO	500
534.010201001.641	GOBIERNO CENTRAL	5,035
534.010201001.651	CUOTA PATRONAL DE SEGURO SOCIAL	2,865
534.010201001.652	CUOTA PATRONAL DE SEGURO EDUCATIVO	378
534.010201001.653	CUOTA PATRONAL DE RIESGO PROFESIONAL	247
534.010201001.654	CUOTA PATRONAL PARA EL FONDO COMPLEMENT.	24
534.010201001.930	IMPREVISTOS	465
534.0103.	Administración Financiera	52,620
534.010301.	Tesoreria	52,390
534.010301001.001	PERSONAL FIJO (SUELDOS)	18,240
534.010301001.002	PERSONAL TRANSITORIO	2,520
534.010301001.030	GASTOS DE REPRESENTACION FIJOS	1,500
534.010301001.050	XIII MES	1,605
534.010301001.080	OTROS SERVICIOS PERSONALES	8,900
534.010301001.111	AGUA	60
534.010301001.115	TELECOMUNICACIONES	1,400
534.010301001.120	IMPRESION, ENCUADERNACION Y OTROS	1,400
534.010301001.141	VIATICOS DENTRO DEL PAIS	400
534.010301001.151	TRANSPORTE DENTRO DEL PAIS	300
534.010301001.182	MANT. Y REP. DE MAQUINARIAS Y OTROS EQ.	200
534.010301001.221	DIESEL	800
534.010301001.223	GASOLINA	500
534.010301001.232	PAPELERIA	300
534.010301001.265	MATERIALES Y SUMINISTROS DE COMPUTACION	250
534.010301001.269	OTROS PRODUCTOS VARIOS	3,000
534.010301001.273	UTILES DE ASEO Y LIMPIEZA	600
534.010301001.275	UTILES Y MATERIALES DE OFICINA	275

DIRECCION DE PRESUPUESTO DE LA NACION  
PRESUPUESTO DE GASTOS. 2004  
(EN BALBOAS)

Entidad: 534 MUNICIPIO DE RENACIMIENTO

Detalle del Concepto		Recomendado 2004
534.010301001.635	EMPRESAS PRODUCTORAS Y COMERCIALES	7,200
534.010301001.651	CUOTA PATRONAL DE SEGURO SOCIAL	2,405
534.010301001.652	CUOTA PATRONAL DE SEGURO EDUCATIVO	312
534.010301001.653	CUOTA PATRONAL DE RIESGO PROFESIONAL	204
534.010301001.654	CUOTA PATRONAL PARA EL FONDO COMPLEMENT.	19
534.010302.	AuditorYa	230
534.010302001.141	VIATICOS DENTRO DEL PAIS	100
534.010302001.273	UTILES DE ASEO Y LIMPIEZA	30
534.010302001.275	UTILES Y MATERIALES DE OFICINA	100
534.02.	Servicios Municipales	10,625
534.0201.	ABASTECIMIENTO	6,382
534.020102.	Matadero	6,382
534.020102001.001	PERSONAL FIJO (SUELDOS)	2,940
534.020102001.002	PERSONAL TRANSITORIO	230
534.020102001.050	XIII MES	400
534.020102001.111	AGUA	60
534.020102001.114	ENERGIA ELECTRICA	200
534.020102001.189	OTROS MANTENIMIENTOS Y REPARACIONES	500
534.020102001.212	CALZADO	50
534.020102001.214	PRENDAS DE VESTIR	100
534.020102001.229	OTROS COMBUSTIBLES	1,000
534.020102001.262	HERRAMIENTAS E INSTRUMENTOS	150
534.020102001.273	UTILES DE ASEO Y LIMPIEZA	300
534.020102001.651	CUOTA PATRONAL DE SEGURO SOCIAL	370
534.020102001.652	CUOTA PATRONAL DE SEGURO EDUCATIVO	48
534.020102001.653	CUOTA PATRONAL DE RIESGO PROFESIONAL	31
534.020102001.654	CUOTA PATRONAL PARA EL FONDO COMPLEMENT.	3
534.0203.	OTROS SERVICIOS MUNICIPALES	4,243
534.020302.	Aseo y Ornato	4,243
534.020302001.001	PERSONAL FIJO (SUELDOS)	2,400
534.020302001.002	PERSONAL TRANSITORIO	200
534.020302001.050	XIII MES	217
534.020302001.112	ASEO	300
534.020302001.114	ENERGIA ELECTRICA	300
534.020302001.223	GASOLINA	200
534.020302001.242	INSECTICIDAS, FUMIGANTES Y OTROS	150
534.020302001.262	HERRAMIENTAS E INSTRUMENTOS	100
534.020302001.651	CUOTA PATRONAL DE SEGURO SOCIAL	303

MINISTERIO DE ECONOMÍA Y FINANZAS  
DIRECCION DE PRESUPUESTO DE LA NACION  
PRESUPUESTO DE GASTOS. 2004  
(EN BALBOAS)

Entidad: 534 MUNICIPIO DE RENACIMIENTO

Detalle del Concepto		Recomendado 2004
534.020302001.652	CUOTA PATRONAL DE SEGURO EDUCATIVO	43
534.020302001.653	CUOTA PATRONAL DE RIESGO PROFESIONAL	27
534.020302001.654	CUOTA PATRONAL PARA EL FONDO COMPLEMENT.	3
534.03.	Administración de Justicia	22,460
534.030001.	Corregidurías	22,460
534.030001001.001	PERSONAL FIJO (SUELDOS)	16,000
534.030001001.002	PERSONAL TRANSITORIO	1,200
534.030001001.050	XIII MES	1,434
534.030001001.114	ENERGIA ELECTRICA	200
534.030001001.120	IMPRESION, ENCUADERNACION Y OTROS	250
534.030001001.141	VIATICOS DENTRO DEL PAIS	400
534.030001001.232	PAPELERIA	200
534.030001001.275	UTILES Y MATERIALES DE OFICINA	300
534.030001001.651	CUOTA PATRONAL DE SEGURO SOCIAL	2,004
534.030001001.652	CUOTA PATRONAL DE SEGURO EDUCATIVO	258
534.030001001.653	CUOTA PATRONAL DE RIESGO PROFESIONAL	169
534.030001001.654	CUOTA PATRONAL PARA EL FONDO COMPLEMENT.	45

24/12/2003 11:37:14

Ministerio de Economía Y Finanzas

Directoración de Presupuesto de la Nación

Informe de la Estructura de Personal RECOMENDA DA por Partidas. Año 2004

Personal Fijo

(En Balboas)

Página 1 de 1

Entidad: 534 MUNICIPIO DE RENACIMIENTO													
Posición	Cargo	Gastos de Representación	Sueldo 1	M1	Sueldo 2	M2	Sueldo 3	M3	Sueldo 4	M4	Sueldo Anual	Personal Transitorio	Total Posiciones
TOTAL POR ENTIDAD:													
0.1.01.001.001	Consejo Municipal	0.00	5,373.00		400.00		0.00	0.00	0.00	0.00	66,076.00	0.00	21
1001	SECRETARIO DE CONCEJO	0.00	270.00	12	0.00	0.00	0.00	0.00	0.00	0.00	3,240.00	0.00	1
0.1.02.01.001.001	Alcalde	0.00	1,938.00		0.00	0.00	0.00	0.00	0.00	0.00	23,256.00	0.00	5
2001	ALCALDE		1,000.00	12	0.00	0.00	0.00	0.00	0.00	0.00	12,000.00		OT
2002	SECRETARIA II		300.00	12	0.00	0.00	0.00	0.00	0.00	0.00	3,600.00		OT
2003	CELADOR		200.00	12	0.00	0.00	0.00	0.00	0.00	0.00	2,400.00		OT
2004	CONDUCTOR DE VEHICULO I		225.00	12	0.00	0.00	0.00	0.00	0.00	0.00	2,700.00		OT
2005	SECRETARIA I		213.00	12	0.00	0.00	0.00	0.00	0.00	0.00	2,556.00		OT
0.1.03.01.001.001	Tesoreria	0.00	1,520.00		0.00	0.00	0.00	0.00	0.00	0.00	18,240.00	0.00	5
3001	TESORERO MUNICIPAL		500.00	12	0.00	0.00	0.00	0.00	0.00	0.00	6,000.00		OT
3002	SECRETARIA I		325.00	12	0.00	0.00	0.00	0.00	0.00	0.00	3,900.00		OT
3003	OFICINISTA AUXILIAR		240.00	12	0.00	0.00	0.00	0.00	0.00	0.00	2,880.00		OT
3004	OFICINISTA I		225.00	12	0.00	0.00	0.00	0.00	0.00	0.00	2,700.00		OT
3005	INSPECTOR I		230.00	12	0.00	0.00	0.00	0.00	0.00	0.00	2,760.00		OT
0.2.01.02.001.001	Matadero	0.00	245.00		0.00	0.00	0.00	0.00	0.00	0.00	2,940.00	0.00	1
4101	TRABAJADOR MANUAL I		245.00	12	0.00	0.00	0.00	0.00	0.00	0.00	2,940.00		OT
0.2.03.02.001.001	Aseo y Ornato	0.00	200.00		0.00	0.00	0.00	0.00	0.00	0.00	2,400.00	0.00	1
5201	TRABAJADOR MANUAL I		200.00	12	0.00	0.00	0.00	0.00	0.00	0.00	2,400.00		OT
0.3.00.01.001.001	Corregidor/as	0.00	1,200.00		400.00	0.00	0.00	0.00	0.00	0.00	16,000.00	0.00	8
6001	CORREGIDOR 1		200.00	12	0.00	0.00	0.00	0.00	0.00	0.00	2,400.00	RIO SERENO	OT
6002	CORREGIDOR 1		200.00	12	0.00	0.00	0.00	0.00	0.00	0.00	2,400.00	BREÑON	OT
6003	CORREGIDOR 1		200.00	12	0.00	0.00	0.00	0.00	0.00	0.00	2,400.00	CAÑAS GORDAS	OT
6004	CORREGIDOR 1		200.00	12	0.00	0.00	0.00	0.00	0.00	0.00	2,400.00	MONTE LIRIO	OT
6005	CORREGIDOR 1		200.00	12	0.00	0.00	0.00	0.00	0.00	0.00	2,400.00	PLAZA CAIZAN	OT
6006	CORREGIDOR 1		200.00	12	0.00	0.00	0.00	0.00	0.00	0.00	2,400.00	SANTA CRUZ	OT
6007	CORREGIDOR 1		0.00	8	200.00	4	0.00	0.00	0.00	0.00	800.00	STA. CLARA	VD
6008	CORREGIDOR 1		0.00	8	200.00	4	0.00	0.00	0.00	0.00	800.00	DOMINICAL	VD

DETALLE DE CUENTAS 2004  
Municipio de Renacimiento

172	<b>SERVICIOS ESPECIALES</b>		3,800
	Ingeniero Municipal		3,600
	Contable Relleno Sanitario		200
641	<b>GOBIERNO CENTRAL</b>		5,035
	Educación Pública	3,285	
	Educación Física	600	
	Salud Pública	700	
	Fuerza Pública	500	
	Cuerpo de Bomberos	150	
151	<b>TRANSPORTE DENTRO DEL PAIS (FIJO)</b>		14,900
	B/.175.00 a 5 Consejales		
	B/.250.00 al Presidente		
	B/.175.00 a 2 por 4 meses		
639	<b>OTROS SIN FINES DE LUCRO (ALCALDIA) (AMUPA)</b>		500
632	<b>Subsidios Culturales y Científicos</b>		1,500
	Medio Ambiente		500
	Fiestas Patrias - Patronales		1,000
646	<b>JUNTAS COMUNALES</b>		6,600
	6 Representantes a B/.1,000		6,000
	3 Representantes a B/.300		600



**REGISTRO PUBLICO DE PANAMA  
DIRECCION GENERAL  
RESOLUCION Nº 7  
(De 13 de febrero de 2004)**

La Dirección General del Registro Público de Panamá,  
en uso de sus facultades legales,

**CONSIDERANDO**

Que el Registro Público de Panamá, mediante Ley 3 de 6 de enero de 1999, se constituyó en entidad autónoma.

Que de conformidad con lo señalado en el Artículo 11, numeral 1 de la Ley 3 de 6 de enero de 1999, son funciones del Director General, planificar, dirigir, coordinar y controlar la organización administrativa y funcional del Registro Público.

Que es función del Director General velar por la adecuación y perfeccionamiento de la estructuras y procedimientos para lograr un óptimo servicio a los usuarios.

**RESUELVE**

**PRIMERO:** Ordenar como en efecto se ordena habilitar el horario de trabajo para los funcionarios del Registro Público de Panamá, desde el día dieciséis (16) de febrero de 2004 hasta el día diecinueve (19) de febrero de 2004 en un horario especial de 8:00 a.m. a 5:00 p.m. a efecto de poder realizar todas las inscripciones que se requieran en este período especial.

**SEGUNDO:** Para los fines legales correspondientes, una copia de esta Resolución deberá ser publicada en la Gaceta Oficial.

Dado en la Ciudad de Panamá a los trece (13) días del mes de febrero de dos mil cuatro (2004)

Fundamento de Derecho: Ley 3 de 6 de enero de 1999.

**PUBLIQUESE Y CUMPLASE,**

  
**LCDA. DORIS VARGAS DE CIGARRUISTA  
DIRECTORA GENERAL DEL REGISTRO PUBLICO DE PANAMA**

**NOTA MARGINAL DE ADVERTENCIA**

**REGISTRO PÚBLICO:** Panamá, cinco (5) de enero de dos mil cuatro (2004).

Se ha presentado memorial por el **Licenciado José E. Puga**, abogado en ejercicio, actuando en su propio nombre y representación, fechado 26 de noviembre de 2003 y recibido en el Departamento de Asesoría Legal el 27 de noviembre de 2003, por el cual nos solicita "colocar una nota marginal de advertencia sobre la finca Nº 30603, registrada al rollo 1, documento 7, asiento 1 de la provincia de Panamá..."

De acuerdo a la solicitud presentada y de conformidad con el estudio registral efectuado, se advierte que mediante asiento 1919 del tomo 254 del Diario, ingreso la Escritura Pública Nº 318 de 15 de enero de 1997 de la Notaría Décima Segunda del Circuito de Panamá, por la cual la señora Hilda Córdoba de Echevers celebro contrato de promesa de compraventa a favor de José Emanuel Dutary Puga, sobre la finca anteriormente citada, con un término de cuatro años, inscrito bajo el rollo 22027, documento 10 el 19 de marzo de 1997.

Posteriormente ingreso el asiento 96585 del tomo 2000 del Diario, contentivo de la Escritura Pública Nº 12483, de la Notaría Quinta de circuito de la Provincia de Panamá, fechada 8 de octubre de 1999, por la cual Hilda María Córdoba de Echevers, vende a favor de Dania Mirella Broce de Córdoba, inscrita el 4 de septiembre de 2002

Seguidamente bajo asiento 28560 del tomo 2002 del Diario, mediante Escritura Pública Nº 2097, de 26 de marzo de 2002, de la Notaria Quinta de Circuito de la provincia de Panamá, se transfiere el título de la finca 30603 de la provincia de Panamá, en donación a favor de Teresa Sofía Córdoba Broce, inscrito el 19 de abril de 2002.

Que el asiento citado, contentivo de la promesa de compraventa fue omitido en su debido momento, por omisión del registrador, lo cual impedía inscripciones posteriores de títulos traslativos de dominio de carácter ordinario, lo que provoco las subsecuentes inscripciones, ingresados bajo los asientos 96585 del tomo 2000 y asiento 28560 del tomo 2002 ambos del Diario.

En virtud de lo anterior se desprende el hecho, de que procede una nota marginal de advertencia en atención a los artículos 1790 del Código Civil, toda vez que se contrayino el principio de tracto sucesivo y de legalidad del instrumento anteriormente citado.


**POR TAL MOTIVO, ESTE DESPACHO ORDENA:** Colocar una Nota Marginal de Advertencia sobre la finca Nº 30603, registrada al rollo 1, documento 7, asiento 1 de la provincia de Panamá, al igual que sobre la inscripciones efectuadas sobre los asientos 96585 del tomo 2000 del Diario, contenido de la Escritura Pública Nº 12483, de la Notaría Quinta de Circuito de la Provincia de Panamá, fechada 8 de octubre de 1999, por la cual Hilda María Córdoba de Echevers, vende a favor de Dania Mirella Broce de Córdoba, inscrita el 4 de septiembre de 2002 y asiento 28560 del tomo 2002 del Diario, mediante Instrumento Público Nº 2097, de 26 de marzo de 2002, de la Notaría Quinta de Circuito de la provincia de Panamá, se transfiere el título de la finca 30603 de la provincia de Panamá, en donación a favor de Teresa Sofía Córdoba Broce, inscrito el 19 de abril de 2002, con fundamento en el artículo 1790 del Código Civil.

Esta Nota Marginal no anula la inscripción, pero restringe los derechos del dueño de tal manera, que mientras no se cancele o se practique, en su caso, la rectificación, no podrá hacerse operación alguna posterior, relativa al asiento de que se trata.

Si por error se inscribiera alguna operación posterior, será Nula.

**CUMPLASE Y PUBLIQUESE.-**

  
**Lcda. Doris Vargas de Cigarruista**  
Directora General del Registro Publico de Panamá

  
**Hermelinda de González**  
Secretaría de Asesoría Legal/EF

**FE DE ERRATA**

**ASAMBLEA LEGISLATIVA**

**LEY Nº 11 DE 4 DE FEBRERO DE 2004**

EN LA GACETA OFICIAL DEL VIERNES 6 DE FEBRERO DE 2004, NUMERO 24983. SE PUBLICO LA LEY 11 DE 4 DE FEBRERO DE 2004 EN LA CUAL SE INCURRIO EN ERROR INVOLUNTARIO EN EL PRIMER PARRAFO DEL ARTICULO 14 QUE DICE: "USO DEL CFI. LA EMPRESA BENEFICIARIA DEL CFI PODRA UTILIZARLO PARA EL PAGO DE TODOS SUS IMPUESTOS NACIONALES, TASAS Y CONTRIBUCIONES". CUANDO DEBE DECIR: "USO DE CFI. LA EMPRESA BENEFICIARIA DEL CFI PODRA UTILIZARLO PARA EL PAGO DE TODOS SUS IMPUESTOS NACIONALES, TASAS Y CONTRIBUCIONES PROPIOS".

# EDICTOS COLECTIVOS DE REFORMA AGRARIA

REPUBLICA DE PANAMA  
MINISTERIO DE DESARROLLO AGROPECUARIO  
DIRECCIÓN NACIONAL DE REFORMA AGRARIA

## REGIÓN N°. 8

**EDICTO COLECTIVO N°.1 DEL 29 DE ENERO DE 2004**

EL SUSCRITO, FUNCIONARIO SUSTANCIADOR HACE CONSTAR QUE LOS SIGUIENTES POSESIONARIOS HAN SOLICITADO LA ADJUDICACIÓN A TÍTULO ONEROSO DE TIERRAS BALDÍAS NACIONALES EN LOS DISTRITOS DE GUARAPÉ, LAS TABLAS, LOS SANTOS, PEDRÓPOCRI, TONOS, PROVINCIA DE LOS SANTOS

DISTRITO DE GUARARE

## CORREGIMIENTO: EL ESPINAL

CEDULA CATASTRAL	NOMBRES	CEDULA	RESIDENCIA	LUGAR	AREA (Hs)	LINDERO NORTE	LINDERO SUR	LINDERO ESTE	LINDERO OESTE
PASTOR GARCIA BRAVO	7-48-98	CH-EPO	ALBUJA GRANDE	3.0515	CAMINO DE EL ESPINAL A ALBUJA GRANDE	CAMINO DE SERVICIO EN ALBUJA GRANDE	CAMINO DE SERVICIO EN ALBUJA GRANDE	CAMINO DE SERVICIO EN ALBUJA GRANDE	CAMINO DE SERVICIO EN ALBUJA GRANDE
BENIGNO GARCIA BRAVO	7-33-838					CAMINO DE EL ESPINAL A ALBUJA GRANDE	ARCELO PEREZ ESPINO	ARCELO PEREZ ESPINO	ARCELO PEREZ ESPINO

## **CORREGIMIENTO: LAS TRANCAS**

CEDULA CATASTRAL	NOMBRES	CEDULA	RESIDENCIA	LUGAR	AREA (HAS)	LINDERO NORTE	LINDERO SUR	LINDERO ESTE	LINDERO OESTE
748-944	GUSTAVO BATISTA CEDEÑO	748-944	(LAS TRANCAS (GUAYARE)	EL CODICIOSO	12.9886	ENRIQUE VILLARREAL VUL	CAMINO DE SERVICIO EN LAS TRANCAS	EUSTQUIO VARGAS BATISTA	VESTINA VIGIL DE FINAS
						CARRETERA DE LA PASERA A LAS TRANQUILLAS		ENRIQUE VILLARREAL VUL	ADRIANO BATISTA RIVERA
									CAMINO DE SERVICIO EN LAS TRANCAS

**CORREGIMIENTO: LLANO ABAJO**

CEDULA CATASTRAL	NOMBRES	CEDULA	RESIDENCIA	LUGAR	AREA (HRS)	LINDERO NORTE	LINDERO SUR	LINDERO ESTE	LINDERO OESTE
560085510018	QUILSERNA PENALTA DE MELGAR	7-817-730	LLANO ABAJO (GUARARE)	LLANO ABAJO	17.1556	CAMINO DE SERVICIO SUROESTE HORACIO CASTRO RAMOS	PACIFICO PERALTA ACEVEDO QUEBRADA EL LIMON	CAMINO DE LLANO ABAJO A LA GALERIA	LINDERO CASTRO RAMOS QUEBRADA EL LIMON
75000806020111	ZADA MARGARITA MELGAR PENALTA ARCEÑO MELGAR PENALTA ELIAS CASTRO RAMOS	7-105-849 7-110-118 7-80-344	LLANO ABAJO (GUARARE) LOS SANTOS (LOS SANTOS)	LLANO ABAJO	6.2075	CAMINO DE GUARAREITO A LLANO ABAJO	EUCLIDES MORENO BARRIOS	EUCLIDES MORENO BARRIOS JACINTO RAMOS	CAMINO DE GUARAREITO A LLANO ABAJO JUAN PABLO RIOS
	ISIDRO CASTRO RAMOS	7-88-2560	LLANO ABAJO (GUARARE)	LLANO ABAJO					

**CORREGIMIENTO: PERALES**

CEDULA	NOMBRES	LUGAR	AREA (HAB)	LINEERO NORTE	LINEERO SUR	LINEERO ESTE	LINEERO OESTE
7-31-78	DIGNA MARIA DEL CARMEN ESCUDERO DE BRAVO	PERALES (GUANARE)	0.1635	RITTI MARIA BARBIA PEREZ CAMINO A PERALES	CARRITERA DE LA PIEDRA A LUCIO CHILE GUANCHIA	CARRITERA DE LA PIEDRA A LAS TIENDITAS	CAMINO A PERALES
7-96-322	AURELIO UMBERTO BRAVO BRAVO	PERALES (GUANARE)					

**DISTRITO DE LAS TABLAS**

CORREGIMIENTO: LA LAJA									
CEDULA CATASTRAL	NOMBRES	CEDULA	RESIDENCIA	LUGAR	AREA (Hs)	LINDERO NORTE	LINDERO SUR	LINDERO ESTE	LINDERO OESTE
750008530116	ERDA JUDITH PEREZ DE GUTIERREZ	748-810	LAS TABLAS (LAS TABLAS)	LOMA BONITA	0.2932	CAMINO DE BARRIO EN LOMA BONITA	CAMINO DE LOMA BONITA A PESÁ	CAMINO DE LOMA BONITA A PESÁ	CAMINO DE LOMA BONITA A PESÁ

## CORREGIMIENTO: LAS PALMITAS

CEDULA CATASTRAL	NOMBRES	CEDULA (N.I.)	RESIDENCIA	LUGAR	AREA (HAI)	UNDERO NORTE	UNDERO SUR	UNDERO ESTE	UNDERO OESTE
75750685307	ELIDA VILLARRUEL BARRIOS	(N.I.) 7-45-985	SANTA MARTA (LAS TABLAS)	SANTA MARTA	0.0478	MARGARITA GONZALEZ DOMINGUEZ	CAMINO DE RIO HONDO A SANTA MARTA	MARGARITA GONZALEZ DOMINGUEZ	ELDA MARIA CEDEÑO DE CASTILLO
	ELIDA VILLARRUEL BARRIOS (N.U.)					AUCIA GONZALEZ DE BARRAHONA	CAMINO DE RIO HONDO A SANTA MARTA		

## **CORRÈGIMIENTO: LAS TABLAS ABAJO**

CECULA CATASTRAL	NOMBRES	CECULA	RESIDENCIA	LUGAR	AREA (Hs)	LINDERO NORTE	LINDERO SUR	LINDERO ESTE	LINDERO OESTE
759006040729	ARCELO GONZALEZ DIAZ	7-51-145	LA PACHECA (GUARARE)	EL CHUMICAL	3.6568	CAMINO DE SERVICIO EN EL CHUMICAL	QUEBRADA LAS TABLAS ABAJO	QUEBRADA LAS TABLAS ABAJO	CAMINO DE BELLA VISTA A LAS TABLAS ABAJO

**CORREGIMIENTO: SAN JOSE**

CECULA CATASTRAL	NOMBRES	CECULA	RESIDENCIA	LUGAR	AREA (HAI)	LINDERO NORTE	LINDERO SUR	LINDERO ESTE	LINDERO OESTE
75800804010296	LURA ESCOBERO VARGARA DE SELLES	7-48-30	CHITRE	SAN JOSE	2.3450	RIO SALADO	EUCALIDES VARGARA GUTIERREZ	RIO SALADO	EUCALIDES VARGARA GUTIERREZ QUERRADA A EL RIO SALADO
75800804000016	INTZY GRACIELA GARCIA GARCIA	7-48-100		SAN JOSE	3.2450	QUERRADA A EL RIO SALADO			

**CORREGIMIENTO: SANTO DOMINGO**

[illegible]

INTERLOCUT  
Dawn L. C.



7580085520089	CELIA MARIA MAYA DE GONZALEZ	7-46-74	SANTO DOMINGO	SANTO DOMINGO	0.3203	GUADALUPE GONZALEZ DE JAEEN	ALFREDO GONZALEZ CORDOBA	CAMINO NORTE A SANTO DOMINGO	GUADALUPE GONZALEZ DE JAEEN	ALFREDO GONZALEZ CORDOBA	LINDERO NORTE	LINDERO SUR	LINDERO ESTE	LINDERO OESTE
CORREGIMIENTO: EL GUASIMO														
CEDULA CATASTRAL	NOMBRES	CEDULA	RESIDENCIA	LUGAR	AREA (HAB)	LINDERO NORTE	LINDERO SUR	LINDERO ESTE	LINDERO OESTE					
7555008540035	AURA ENCARNACION MEDINA JAEEN	7-34-1289	SAN LUIS (LOS SANTOS)	LOS CERROS	7.1857	PRUDENCIA DOMINGUEZ ESCOBAR	EVARISTO ANTONIO GUTIERREZ	ALL ANA ESTHER GUTIERREZ	EDUARDO ANTONIO GUTIERREZ					
CORREGIMIENTO: LA ESPIGADILLA														
CEDULA CATASTRAL	NOMBRES	CEDULA	RESIDENCIA	LUGAR	AREA (HAB)	LINDERO NORTE	LINDERO SUR	LINDERO ESTE	LINDERO OESTE					
75550087010126	ROSALBA FRIAS	7-46-261	CHITRE (CHITRE)	EL CRISTO	1.3122	CAMINO DE LOS GATOS A LOS ANGELES	OLIVIA MATILDE DE FRIAS FRIAS	OLIVIA MATILDE DE FRIAS FRIAS	OLIVIA MATILDE DE FRIAS FRIAS					
7565087020001	ROSALBA FRIAS	7-46-261	CHITRE (CHITRE)	EL CRISTO	0.8062	ROSAURA FRIAS	EDUARDO ALONZO DE FRIAS	EDUARDO ALONZO DE FRIAS	EDUARDO ALONZO DE FRIAS					
CORREGIMIENTO: LA VILLA DE LOS SANTOS (CABECERA)														
CEDULA CATASTRAL	NOMBRES	CEDULA	RESIDENCIA	LUGAR	AREA (HAB)	LINDERO NORTE	LINDERO SUR	LINDERO ESTE	LINDERO OESTE					
7565087540090	VICENTE DE LEON MARTINEZ	7-43-318	LA VILLA (LOS SANTOS)	LA VILLA DE LOS SANTOS	3.3602	CARRITERIA A SANTA ANA AREA	ABDEL CIGARRUSTA BERNAL	ABDEL CIGARRUSTA BERNAL	ABDEL CIGARRUSTA BERNAL					
CORREGIMIENTO: LAS CRUCES														
CEDULA CATASTRAL	NOMBRES	CEDULA	RESIDENCIA	LUGAR	AREA (HAB)	LINDERO NORTE	LINDERO SUR	LINDERO ESTE	LINDERO OESTE					
756008520051	DANIEL VITAL CARDENAS	7-46-198	EL ANCAL (LOS SANTOS)	LAS CRUCES	15.9560	CAMINO DE SERVICIO EN LAS CRUCES	REINALDO GUTIERREZ	CAMINO DE SERVICIO EN LAS CRUCES	JUAN RAMIRO GUTIERREZ DE FRIAS					
756008520077	NATALIO MELGAR GUTIERREZ	7-46-1811	LAS CRUCES (LOS SANTOS)	LAS CRUCES	0.2130	CIRILO GUTIERREZ DE LEON (O E P O)	PEDRO JOSE MELGAR GUTIERREZ	ROBERTO ELIAS MELGAR SAMANEGO	MALVIS JOVANNY RODRIGUEZ DE DOMINGUEZ					
756008520082	LEONILDA ANGEL GUTIERREZ DE FRIAS	7-34-214	LAS CRUCES (LOS SANTOS)	LAS CRUCES	2.4195	REINALDO GUTIERREZ SAMANEGO	ROBERTO ELIAS MELGAR SAMANEGO	ROBERTO ELIAS MELGAR SAMANEGO	NATALIO MELGAR GUTIERREZ					
CORREGIMIENTO: LOS ANGELES														
CEDULA CATASTRAL	NOMBRES	CEDULA	RESIDENCIA	LUGAR	AREA (HAB)	LINDERO NORTE	LINDERO SUR	LINDERO ESTE	LINDERO OESTE					
7570087010011	PERO JOSE CASTILERO SAEZ	7-44-130	LOMA LARGA (LOS SANTOS)	LOMA LARGA	13.0527	AREA INADJUDICABLE	MICHAEL ANGEL SAMANEGO	LUIS SAEZ MORENO	OLGA JOYITH DE LEON DE					
7570087010032	IDA ISABEL RIVERA DE CASTILERO	7-72-470	LOMA LARGA (LOS SANTOS)	LOMA LARGA	2.0443	NORIS EDILMA MORCILLO DE MOSCOSO	CAMINO DE SERVICIO EN LOMA LARGA	AREA INADJUDICABLE	LUIS DE LEON BAEZ					
7570087020046	VALENTIN GONZALEZ GUTIERREZ	7-41-197	LOMA LARGA (LOS SANTOS)	LOMA LARGA	2.0443	OLGA JOYITH DE LEON DE VAQUEZ	CAMINO A LA ALBINA	ELIDA GUTIERREZ BARRIOS	OLGA JOYITH DE LEON DE VAQUEZ					
CORREGIMIENTO: LOS OLIVOS														
CEDULA CATASTRAL	NOMBRES	CEDULA	RESIDENCIA	LUGAR	AREA (HAB)	LINDERO NORTE	LINDERO SUR	LINDERO ESTE	LINDERO OESTE					
7550087010032	DANIEL DIAZ DIAZ	7-53-327	EL GUAYABAL (LOS SANTOS)	EL GUAYABAL	6.3222	CAMINO DE EL GUAYABAL A EL RIO LA VILLA	JUSTO ANTONIO DURAN ATENCIO	DANIEL DIAZ DIAZ	COMPANIA HERMANOS VAQUEZ S.A.					
CORREGIMIENTO: SABANAGRANDE														
CEDULA CATASTRAL	NOMBRES	CEDULA	RESIDENCIA	LUGAR	AREA (HAB)	LINDERO NORTE	LINDERO SUR	LINDERO ESTE	LINDERO OESTE					
7550085520018	SARA PEREZ DE ANTUNEZ	7-34-178	LAS MARIAS (LOS SANTOS)	LAS MARIAS	0.3631	CAMINO DE LAS MARIAS A LA JAGUA	CAMINO DE LAS MARIAS A LA JAGUA	CAMINO DE LAS MARIAS A LA JAGUA	SARA PEREZ DE ANTUNEZ					
7560085520019	SARA PEREZ DE ANTUNEZ	7-34-178	LAS MARIAS (LOS SANTOS)	LAS MARIAS	1.8097	CAMINO DE LAS MARIAS A LA JAGUA	CAMINO DE LAS MARIAS A LA JAGUA	CAMINO DE LAS MARIAS A LA JAGUA	MARIO PEREZ DE LEON					
7560085520020	ELIODIA SANDOVAL PEREZ	7-18-672	PANAMA (PANAMA)	PANAMA	7.43-287	SARA PEREZ DE ANTUNEZ	CAMINO DE LAS MARIAS A LA JAGUA	CAMINO DE LAS MARIAS A LA JAGUA	MARIA BIEIDA DE GRACIA DE DE LEON					
7560085520021	EMILIANA BERNAL PEREZ	7-43-287	JUAN DIAZ (PEDARI)	PANAMA (PANAMA)	7-53-222	CAMINO DE LAS MARIAS A LA JAGUA	CAMINO DE LAS MARIAS A LA JAGUA	CAMINO DE LAS MARIAS A LA JAGUA	MARIO PEREZ DE LEON					
7560085520022	MARIA EUSEBIA BERNAL PEREZ	7-53-222	WASHINGTON (ESTADOS UNIDOS)	PANAMA (PANAMA)	7-40-25	JOSE MERCEDES DE GRACIA PEREZ	CAMINO DE LAS MARIAS A LA JAGUA	CAMINO DE LAS MARIAS A LA JAGUA	MARIA BIEIDA DE GRACIA DE DE LEON					
7560085520023	CARMEN PEREZ DE ORTEGA	7-40-25	PANAMA (PANAMA)	PANAMA	7-40-25	MARIO PEREZ DE LEON	CAMINO DE LAS MARIAS A LA JAGUA	CAMINO DE LAS MARIAS A LA JAGUA	MARIO PEREZ DE LEON					
7560085520024	ENASMO BERNAL PEREZ	7-40-25	PANAMA (PANAMA)	PANAMA	7-40-25	MARIO PEREZ DE LEON	CAMINO DE LAS MARIAS A LA JAGUA	CAMINO DE LAS MARIAS A LA JAGUA	MARIO PEREZ DE LEON					
7560085520025	CALITO BERNAL PEREZ	7-40-25	PANAMA (PANAMA)	PANAMA	7-40-25	MARIO PEREZ DE LEON	CAMINO DE LAS MARIAS A LA JAGUA	CAMINO DE LAS MARIAS A LA JAGUA	MARIO PEREZ DE LEON					

FIEL COPIA DE SU ORIGINAL

*[Handwritten signature]*

CORREGIMIENTO: SANTA ANA

CEDULA	RESIDENCIA	LUGAR	AREA (H33)	UNDERO NORTE	UNDERO SUR	UNDERO ESTE	UNDERO OESTE
78600740002	LOS SANTOS	EL HIGUERON	1.6635	JOMAPESA S.A.	JOMAPESA S.A.	JOMAPESA S.A.	JOMAPESA S.A.
78600740007	LOS SANTOS	EL HIGUERON	4.1865	JOMAPESA S.A.	JOMAPESA S.A.	JOMAPESA S.A.	JOMAPESA S.A.

DISTRITO DE PEDASI

CORREGIMIENTO: LOS ASIENOS

CEDULA	RESIDENCIA	LUGAR	AREA (H33)	UNDERO NORTE	UNDERO SUR	UNDERO ESTE	UNDERO OESTE
786003340043	LOMA BONITA (LAS TABLAS)	LOS POZOS	3.8405	DELFINA ESTRADA GOMEZ	DELFINA ESTRADA GOMEZ	DELFINA ESTRADA GOMEZ	DELFINA ESTRADA GOMEZ

CORREGIMIENTO: PEDASI (CABECERA)

CEDULA	RESIDENCIA	LUGAR	AREA (H33)	UNDERO NORTE	UNDERO SUR	UNDERO ESTE	UNDERO OESTE
786003300020	DE CANO	PEDASI	2.2712	DELFINA ESTRADA GOMEZ	DELFINA ESTRADA GOMEZ	DELFINA ESTRADA GOMEZ	DELFINA ESTRADA GOMEZ

DISTRITO DE POCRI

CORREGIMIENTO: EL CAÑAFISTULO

CEDULA	RESIDENCIA	LUGAR	AREA (H33)	UNDERO NORTE	UNDERO SUR	UNDERO ESTE	UNDERO OESTE
7860004010002	CHITRE	EL CAÑAFISTULO	3.0875	CAÑAFISTULO A	CAÑAFISTULO A	CAÑAFISTULO A	CAÑAFISTULO A

CORREGIMIENTO: PARTILLA

CEDULA	RESIDENCIA	LUGAR	AREA (H33)	UNDERO NORTE	UNDERO SUR	UNDERO ESTE	UNDERO OESTE
786005310085	SANTO DOMINGO (POCRI)	SAN ANTONIO	0.3811	JOSEFINA CORTES HERRERA	JOSEFINA CORTES HERRERA	JOSEFINA CORTES HERRERA	JOSEFINA CORTES HERRERA

DISTRITO DE TONOSI

CORREGIMIENTO: CAMBUTAL

CEDULA	RESIDENCIA	LUGAR	AREA (H33)	UNDERO NORTE	UNDERO SUR	UNDERO ESTE	UNDERO OESTE
7860050040047	CAMBUTAL (TONOSI)	SALAMIN	9.3007	ROSEDO ORTEGA VERGARA	ROSEDO ORTEGA VERGARA	ROSEDO ORTEGA VERGARA	ROSEDO ORTEGA VERGARA

CORREGIMIENTO: EL BEBEDERO

CEDULA	RESIDENCIA	LUGAR	AREA (H33)	UNDERO NORTE	UNDERO SUR	UNDERO ESTE	UNDERO OESTE
786002010020	LA COROCITA	LA COROCITA	0.3798	JUAN ANTONIO ESPINOSA TORRES	JUAN ANTONIO ESPINOSA TORRES	JUAN ANTONIO ESPINOSA TORRES	JUAN ANTONIO ESPINOSA TORRES

CORREGIMIENTO: GUANICO

CEDULA	RESIDENCIA	LUGAR	AREA (H33)	UNDERO NORTE	UNDERO SUR	UNDERO ESTE	UNDERO OESTE
7860005040028	AVE MARIA (TONOSI)	AVE MARIA	12.8654	JOSE DEL CARMEN DELGADO	JOSE DEL CARMEN DELGADO	JOSE DEL CARMEN DELGADO	JOSE DEL CARMEN DELGADO

CORREGIMIENTO: TONOSI (CABECERA)

CEDULA	RESIDENCIA	LUGAR	AREA (H33)	UNDERO NORTE	UNDERO SUR	UNDERO ESTE	UNDERO OESTE
786001120007	PUERTO PÑA (TONOSI)	PUERTO PÑA	7.5553	JUAN DE LOS CARLOS	JUAN DE LOS CARLOS	JUAN DE LOS CARLOS	JUAN DE LOS CARLOS




*David...*

PARA LOS EFECTOS LEGALES SE FIJA ESTE EDCITO EN UN LUGAR VISIBLE EN GUARARÉ, LAS TABLAS, LOS SANTOS, PEDASÍ, POCRI, TONOSÍ Y OFICINAS DE REGIÓN 8 DEL MIDA EN LA PROVINCIA DE LOS SANTOS. ESTE EDCITO COLECTIVO TENDRÁ UNA VIGENCIA DE 15 DÍAS A PARTIR DE LA ÚLTIMA PUBLICACIÓN, EN UN DIARIO DE CIRCULACIÓN NACIONAL TAL COMO LO ORDENA EL ARTÍCULO 108 DEL CÓDIGO AGRARIO.

DADO EN VERAGUAS, A LOS 23 DÍAS DEL MES DE ENERO DE 2004.

ING. DARISNEL VEGA  
Firma del funcionario sustanciador



REPUBLICA DE PANAMA  
MINISTERIO DE DESARROLLO AGROPECUARIO  
DIRECCIÓN NACIONAL DE REFORMA AGRARIA

REGIÓN N.º 3

EDICTO COLECTIVO N.º 1 DEL 29 DE ENERO DE 2004  
EL SUSCRITO, FUNCIONARIO SUSTANCIADOR HACE CONSTAR QUE LOS SIGUIENTES POSESIONARIOS HAN SOLICITADO LA ADJUDICACIÓN  
A TÍTULO ONEROSO DE TIERRAS BALDÍAS NACIONALES EN LOS DISTRITOS DE OCÚ, PROVINCIA DE HERRERA

DISTRITO DE OCÚ

CORREGIMIENTO: CERRO LARGO  
CEDULA CATASTRAL

CEDULA	RESIDENCIA	LUGAR	AREA (Hs)	LINDEROS
751008510055	ENTRADERO DE TIERRAS (OCU)	LOS NEGROS	8.1761	ROGELIO MANUEL MORENO
751008510058	ENTRADERO DE TIERRAS (OCU)	LOS NEGROS	24.1249	CAMINO DE ENTRADERO DE TIERRAS A LOS NEGROS TULIAS A LOS NEGROS FELIX ANTONIO MORENO RAMOS ROGELIO MANUEL MORENO MARCOZ UREÑA MORENO SEGUNDO MORENO GATIAN MAZARA PEREZ DE AVILA TEODORO MORENO RAMOS BENJAMIN VALDES OJO EMERENTIA GATIAN DE BARRIA
751008520012	ENTRADERO DE TIERRAS (OCU)	LOS NEGROS	2.1708	MAZARA PEREZ DE AVILA TEODORO MORENO RAMOS BENJAMIN VALDES OJO EMERENTIA GATIAN DE BARRIA
751008530010	ATALAYA (ATALAYA)	EL GUSANILLO	47.8857	RIO BLAY RENE ANTONIO GONZALEZ SANCHEZ VENECIO MENDOZA ARROYO
7510087020030	LOS ASIENTOS (OCU)	LOS ASIENTOS	1.1999	CAMINO DE LOS ASIENTOS A RIO CARRETERA DE OCÚ A CERRO LARGO

CORREGIMIENTO: EL TIJERA  
CEDULA CATASTRAL

CEDULA	RESIDENCIA	LUGAR	AREA (Hs)	LINDEROS
7505087020015	ENTRADERO DE TIERRAS (OCU)	LA CULEBRA	15.3984	ROGELIO MANUEL MORENO VIRGILIO MARIN MONTILLA QUERREDA LA CAJALOSA RUBEN MELA RODRIGUEZ RUBEN MELA RODRIGUEZ QUERREDA LA CAJALOSA RIO PONUGA
751008530010	ATALAYA (ATALAYA)	EL TIJERILLA	50.0340	JOSE DAVID HERRERA CANTO CORDOBA CAMINO DE LA CULEBRA A LIMON DE TIERRAS

CORREGIMIENTO: LOS LLANOS  
CEDULA CATASTRAL

CEDULA	RESIDENCIA	LUGAR	AREA (Hs)	LINDEROS
7505087040021	VALLE RICO (OCU)	LOS POTREROS	51.0569	ANTONIA GONZALEZ MORENO ANACLETO SAEZ CAMINO DE SERVICIO EN EL NEGRO
751008510045	ENTRADERO DE TIERRAS (OCU)	ENTRADERO DE TIERRAS	3.3048	ROGELIO MANUEL MORENO RIO PONUGA
7510087510058	RINCÓN SANTO (OCU)	EL SABALO	15.5300	MARIA NELLY MAURE DE LEON RIO SABALO
7510087530011	LAS FLORES (OCU)	LAS FLORES	6.5228	CAMINO DE SERVICIO EN LAS FLORES
7510087530046	LA HUACA (OCU)	EL GUARBO	17.5014	RAMIRO HERNANDEZ MOSES RODRIGUEZ CAMPOS JACINTO MUJARRA SAEZ RIO PONUGUILLA CAMINO AL RIO PONUGUILLA MANUEL RODRIGUEZ NAVARRO TOMAS MONTILLA CAMPOS RIO CACIQUE
7510088020003	RINCÓN SANTO (OCU)	RINCÓN SANTO	3.3498	RAMIRO HERNANDEZ MOSES RODRIGUEZ CAMPOS JACINTO MUJARRA SAEZ RIO PONUGUILLA CAMINO AL RIO PONUGUILLA MANUEL RODRIGUEZ NAVARRO TOMAS MONTILLA CAMPOS RIO CACIQUE
7510088040017	RINCÓN SANTO (OCU)	RINCÓN SANTO	7.1131	TOMAS MONTILLA CAMPOS QUERREDA DE LOS NARANJOS

CORREGIMIENTO: OCÚ (CABECERA)  
CEDULA CATASTRAL

CEDULA	RESIDENCIA	LUGAR	AREA (Hs)	LINDEROS
7515088010102	RINCÓN GRANDE (OCU)	RINCÓN GRANDE	0.1032	ERICK AUGUSTO PORTUGAL GONZALEZ CNO DE RINCÓN GRANDE A LA RAYA Y ODA DE AGUA

CORREGIMIENTO: PEÑAS CHATAS  
CEDULA CATASTRAL

CEDULA	RESIDENCIA	LUGAR	AREA (Hs)	LINDEROS
7515088010102	RINCÓN GRANDE (OCU)	RINCÓN GRANDE	0.1032	ERICK AUGUSTO PORTUGAL GONZALEZ CNO DE RINCÓN GRANDE A LA RAYA Y ODA DE AGUA



7515085-40020	ORLANDO PEREZ SAAVEDRA	9-177-899	LAS PAREDES (OCU)	LAS PAREDES	0 4938	ADJUSTA MOJICA MARIN EMERITA SAAVEDRA DE ANDRÉS	ANASTACIO FIGUEROA MINISTERIO DE EDUCACIÓN BARRIO LAS PAREDES	ANASTACIO FIGUEROA MAN JAVIER OSORIO SÁENZ	CAMPO DE LAS PAREDES A EL BARRIO
7520085-30027	JAMIE TEJEDOR ATENCIO	741437	PENAS CHATAS (OCU)	PENAS CHATAS	1 3038	GUSTAVO ENRIQUE ESCOBAR GONZÁLEZ HARINADO ESCOBAR GOMEZ	JAMIE TEJEDOR ATENCIO CAMPO A PENAS CHATAS GUSTAVO ENRIQUE ESCOBAR GONZÁLEZ		HARINADO TEJEDOR GOMEZ
7520085-40020	LEONARDO CASTRO CRUZ	6-54-1273	EL NEGRITO (OCU)	AGUAS BLANCA	3 8611	CAMPO DE SERVICIO EN EL NEGRITO JOSE FERNAN VEGA DEL NEGRITO	JUAN BAUTISTA VEGA DEL NEGRITO	CAMPO DE SERVICIO EN EL NEGRITO	LEONARDO VEGA BALLESTEROS JOSE FERNAN VEGA DEL NEGRITO VEGA REYES
7520085-40080	MANUEL TORRES VEGA JOSE MANUEL TORRES VEGA (MU)	6-29-388 (N.L.)	EL NEGRITO (OCU)	EL NEGRITO	1 0680	CAMPO DE SERVICIO EN EL NEGRITO LEONARDO VEGA BALLESTEROS	CRESCENCIA ALMEJOR PEREZ VEGA MANUEL TORRES VEGA	MANUEL TORRES DE VEGA CAMPO DE PENAS CHATAS A EL NEGRITO CAMPO DE SERVICIO EN EL NEGRITO	LEONARDO VEGA BALLESTEROS MANUEL TORRES VEGA

PARA LOS EFECTOS LEGALES SE FLUJA ESTE EDICTO EN UN LUGAR VISIBLE EN OCÚ Y OFICINAS DE REGIÓN 3 DEL MDA EN LA PROVINCIA DE HERRERA. ESTE EDICTO COLECTIVO TENDRÁ UNA VIGENCIA DE 16 DÍAS A PARTIR DE LA ÚLTIMA PUBLICACIÓN, EN UN DIARIO DE CIRCULACIÓN NACIONAL TAL COMO LO ORDENA EL ARTÍCULO 108 DEL CÓDIGO AGRARIO.

DADO EN PABLAJAS, A LOS 29 DÍAS DEL MES DE ENERO DE 2004.

REPUBLICA DE PANAMA  
MINISTERIO DE DESARROLLO AGROPECUARIO  
DIRECCIÓN NACIONAL DE REFORMA AGRARIA  
REGIÓN N°. 2  
EDICTO COLECTIVO N°. 3 DEL 29 DE ENERO DE 2004  
EL SUSCRITO, FUNCIONARIO SUSTANCIADOR HACE CONSTAR QUE LOS SIGUIENTES POSESIONARIOS HAN SOLICITADO LA ADJUDICACIÓN  
A TÍTULO ONEROSO DE TIERRAS BALDÍAS NACIONALES EN LOS DISTRITOS DE ATALAYA, LA MESA, MONTIJO, RÍO DE JESUS, SAN FRANCISCO, SANTIAGO, Y  
SONÁ, PROVINCIA DE VERAGUAS

DISTRITO DE ATALAYA

CORREGIMIENTO: ATALAYA (CABECERA)

CEDULA CATASTRAL	NOMBRES	RESIDENCIA	LUGAR	AREA (HAB)	LINDERO NORTE	LINDERO SUR	LINDERO ESTE	LINDERO OESTE
7500000000007	ANDRES ESPINOSA MUÑOZ	GARMADERA GRANDE	GARMADERA GRANDE	0.0443	CHD. DE LA COLORADA A GARMADERA GRANDE	CHD. DE LA COLORADA A GARMADERA GRANDE	FERMIN MONICA GUERRA	CHD. DE LA COLORADA A GARMADERA GRANDE
7500000000007	GUIMERCINDO ROBLES	GARMADERITA (ATALAYA)	GARMADERITA	6.8776	FELIX ROBLES PORTUGAL	PASCUAL BONILLA CASTILLO	PASCUAL BONILLA CASTILLO	PASCUAL BONILLA CASTILLO
7500000000007	MARIA ERNESTINA ROBLES DE PORTUGAL	GARMADERITA (ATALAYA)	GARMADERITA					
7500000000007	ESCALATICA ROBLES	GARMADERITA (ATALAYA)	GARMADERITA					
7500000000007	PORTUGAL	SAN ANTONIO (ATALAYA)	SAN ANTONIO					

CORREGIMIENTO: EL BARRITO

CEDULA CATASTRAL	NOMBRES	RESIDENCIA	LUGAR	AREA (HAB)	LINDERO NORTE	LINDERO SUR	LINDERO ESTE	LINDERO OESTE
7500000000020	SOLIVAR ALVARADO	TARA (ATALAYA)	TARA	0.6296	LEANDRO QUINTERO SOLIS	CAMINO DE TARA A LA CUCHARACHA	MARTIN RODRIGUEZ	CAMINO DE TARA A LA CUCHARACHA
7500007500004	MARINA BARRAZ FLORES	EL BARRITO (ATALAYA)	EL BARRITO	0.6106	ANGEL HERNANDEZ (R.E.P.O.)	JACINTO ATENCIO	ANGEL HERNANDEZ (R.E.P.O.)	AREA VERDE EN EL POBLADO DE TARA

CORREGIMIENTO: LA CARRILLO

CEDULA CATASTRAL	NOMBRES	RESIDENCIA	LUGAR	AREA (HAB)	LINDERO NORTE	LINDERO SUR	LINDERO ESTE	LINDERO OESTE
7500000000009	FRANCISCA MELA DE GONZALEZ	LAS ANIMAS (ATALAYA)	LAS ANIMAS	10.0424	NICOLAS ASPOLIA	NICOLAS ASPOLIA	REINICIO PASELTEL	NICOLAS ASPOLIA
7500000000009	EVARISTO GONZALEZ MELA	LAS ANIMAS (ATALAYA)	LAS ANIMAS					
7500000000009	MIOMI ELIZABETH GONZALEZ MELA	BALBUENA (ATALAYA)	BALBUENA					
7500000000009	ROBERTO GONZALEZ MELA	LAS ANIMAS (ATALAYA)	LAS ANIMAS					
7500000000009	MARIA GEORGINA GONZALEZ MELA	SANTIAGO (SANTIAGO)	SANTIAGO					
7500000000009	EVARISTO GONZALEZ	LAS ANIMAS (ATALAYA)	LAS ANIMAS					
7500000000009	IONACIO PIMENTEL	LAS ANIMAS (ATALAYA)	LAS ANIMAS	0.2523	CAMINO DE SERVICIO EN LAS ANIMAS	PLAZA CENTRAL DE LAS ANIMAS	CAMINO DE SERVICIO EN LAS ANIMAS	CAMINO DE SERVICIO EN LAS ANIMAS

7500000000004	ADAPITO FRANCO PERALTA	LA CARRILLO (ATALAYA)	LAS ANIMAS	1.0388	AGUSTIN MELA RAMOS	CAMINO DE SERVICIO A LAS ANIMAS	CAMINO DE SERVICIO A LAS ANIMAS	CORREGIDURIA DE LA CARRILLO
7500000000007	ELIATICO CRUZ NAVARRO	BALBUENA (ATALAYA)	BALBUENA	4.4473	CAMINO DE NUESTRO AMO A BALBUENA	CAMINO DE NUESTRO AMO A LA CARRILLO	CAMINO DE NUESTRO AMO A LA CARRILLO	CAMINO DE NUESTRO AMO A LA CARRILLO
7500000000007	JUAN IGNACIO RODRIGUEZ CRUZ	LLANO BONITO- ATALAYA	LLANO BONITO- ATALAYA					

CORREGIMIENTO: LA MONTAÑUELA

CEDULA CATASTRAL	NOMBRES	RESIDENCIA	LUGAR	AREA (HAB)	LINDERO NORTE	LINDERO SUR	LINDERO ESTE	LINDERO OESTE
7500000000014	MARIELA DE LA CRUZ CRUZ GONZALEZ	SAN ISIDRO	SAN ISIDRO	0.1568	JOSE PIO RODRIGUEZ REYES	ASENTAMIENTO SAN ISIDRO	JOSE PIO RODRIGUEZ REYES	JACINTO RODRIGUEZ REYES
7500000000004	REYES MARIN PIMENTEL	EL COCO (ATALAYA)	EL COCO	1.3137	CAMINO DE LA MONTAÑUELA A LOS PLANES Y AL COCO	QUEBRADA AL RIO CACOLE	ANTOLIN GONZALEZ GONZALEZ	CAMINO DEL COCO A LA CARRILLO
7500000000005	ANTOLIN GONZALEZ GONZALEZ	EL COCO (ATALAYA)	EL COCO	0.7108	CORREGIDURIA DE LA MONTAÑUELA	REYES MARIN PIMENTEL	CORREGIDURIA DE LA MONTAÑUELA	CAMINO DE LA CARRILLO A LA CARRILLO
7500000000007	ANTOLIN GONZALEZ GONZALEZ	EL COCO (ATALAYA)	EL COCO	0.1849	LOS PLANES Y AL COCO	CORREGIDURIA DE LA MONTAÑUELA	ANTOLIN GONZALEZ GONZALEZ	CAMINO DE LA CARRILLO A LA CARRILLO
7500000000007	VICENTE UREÑA CEBERO	LA MONTAÑUELA (ATALAYA)	LA MONTAÑUELA	0.0631	ESCUOLA LA CONDOTA	CORREGIDURIA DE LA MONTAÑUELA	ANTOLIN GONZALEZ GONZALEZ	CAMINO DE LA CARRILLO A LA CARRILLO
7500000000014	ANTOLIN GONZALEZ GONZALEZ	LA MONTAÑUELA (ATALAYA)	LA MONTAÑUELA	0.0631	ESCUOLA LA CONDOTA	CORREGIDURIA DE LA MONTAÑUELA	ANTOLIN GONZALEZ GONZALEZ	CAMINO DE LA CARRILLO A LA CARRILLO

CORREGIMIENTO: SAN ANTONIO

CEDULA CATASTRAL	NOMBRES	RESIDENCIA	LUGAR	AREA (HAB)	LINDERO NORTE	LINDERO SUR	LINDERO ESTE	LINDERO OESTE
7500000000023	ENCARNACION MARTINEZ MUÑOZ	VILLA NAZARETH (ATALAYA)	VILLA NAZARETH	0.0465	ENCARNACION MARTINEZ MUÑOZ	ENCARNACION MARTINEZ MUÑOZ	ENCARNACION MARTINEZ MUÑOZ	ENCARNACION MARTINEZ MUÑOZ

DISTRITO DE LA MESA

CORREGIMIENTO: LA MESA (ABECERA)									
CEDULA CATASTRAL	NOMBRES	RESIDENCIA	LUGAR	AREA (Hs)	LINDEROSUR	LINDERONORTE	LINDEROESTE	LINDEROESTE	LINDEROESTE
747008640081	LINDA ESTHER GONZALEZ	SANTA CATALINA (LA MESA)	SANTA CATALINA	0.5656	JUAN BOTACIO ROSALES	CAMINO DE SANTA CATALINA A SAN PABLO	JUAN BOTACIO ROSALES	JUAN BOTACIO ROSALES	ROMELIA CASTILLO DE RODRIGUEZ (C.E.P.U.)
7485000040023	FRANKLIN GARCIA CORTEZ	LAS MATILLAS (LA MESA)	LAS MATILLAS	0.8317	CARRITERA INTERAMERICANA	CARRITERA INTERAMERICANA	CARRITERA INTERAMERICANA	CARRITERA INTERAMERICANA	JUSTO FIDEL / ALACIOS
CORREGIMIENTO: LLANO GRANDE									
CEDULA CATASTRAL	NOMBRES	RESIDENCIA	LUGAR	AREA (Hs)	LINDEROSUR	LINDERONORTE	LINDEROESTE	LINDEROESTE	LINDEROESTE
7480086000088	ANDRES CABALLERO ALMANZA	CHARGO NEGRO (LA MESA)	CHARGO NEGRO	0.2255	PABLO PERALTA PENALBA	CAMINO DE SERVICIO OESTE EN CHARGO NEGRO	PLAZA COMUNAL DE CHARGO NEGRO	PLAZA COMUNAL DE CHARGO NEGRO	JOSE PANTALEON CABALLERO ALMANZA
CORREGIMIENTO: SAN BARTOLO									
CEDULA CATASTRAL	NOMBRES	RESIDENCIA	LUGAR	AREA (Hs)	LINDEROSUR	LINDERONORTE	LINDEROESTE	LINDEROESTE	LINDEROESTE
7435000520005	CIPRIAN GARCIA GONZALEZ	EL JUAN (LA MESA)	EL JUAN	59.5981	VERGILIO CAMANO	VERGILIO AUGUSTO DAMBRANO	CAMINO AL JUAN	CAMINO AL JUAN	VERGILIO AUGUSTO DAMBRANO
	ESPERANZO GARCIA VALDES	EL JUAN (LA MESA)			VERGILIO CAMANO	VERGILIO CAMANO	VERGILIO CAMANO	VERGILIO CAMANO	RUIZ
	JUSTO GARCIA VALDES	EL JUAN (LA MESA)			CAMINO AL JUAN	CAMINO AL JUAN	CAMINO AL JUAN	CAMINO AL JUAN	VERGILIO CAMANO
	MARIANO GARCIA VALDES	EL JUAN (LA MESA)			CAMINO AL JUAN	CAMINO AL JUAN	CAMINO AL JUAN	CAMINO AL JUAN	VERGILIO CAMANO
	YONY GARCIA GONZALEZ	EL JUAN (LA MESA)			CAMINO AL JUAN	CAMINO AL JUAN	CAMINO AL JUAN	CAMINO AL JUAN	VERGILIO CAMANO
	BASILEA VALDES BANCHEZ	EL JUAN (LA MESA)			CAMINO AL JUAN	CAMINO AL JUAN	CAMINO AL JUAN	CAMINO AL JUAN	VERGILIO CAMANO
	ISABEL GARCIA VALDES	EL JUAN (LA MESA)			CAMINO AL JUAN	CAMINO AL JUAN	CAMINO AL JUAN	CAMINO AL JUAN	VERGILIO CAMANO
DISTRITO DE MONTIJO									
CORREGIMIENTO: LA GARCEANA									
CEDULA CATASTRAL	NOMBRES	RESIDENCIA	LUGAR	AREA (Hs)	LINDEROSUR	LINDERONORTE	LINDEROESTE	LINDEROESTE	LINDEROESTE
7480087520041	EVELIO NAVARRO PINTO	BDA. NUEVO SAN JUAN	LA GARCEANA	7.6902	CELESTINO NAVARRO FLORES	CELESTINO NAVARRO FLORES	CELESTINO NAVARRO FLORES	CELESTINO NAVARRO FLORES	CELESTINO NAVARRO FLORES
CORREGIMIENTO: QUEBRO									
CEDULA CATASTRAL	NOMBRES	RESIDENCIA	LUGAR	AREA (Hs)	LINDEROSUR	LINDERONORTE	LINDEROESTE	LINDEROESTE	LINDEROESTE
7510082010003	BASILIO CAMPOS MARIN	LA LOMA (MONTIJO)	HUACERONOSO	28.3549	CELESTINO NAVARRO FLORES	CELESTINO NAVARRO FLORES	CELESTINO NAVARRO FLORES	CELESTINO NAVARRO FLORES	CELESTINO NAVARRO FLORES
	CATALINA EDUARD CAMPOS PERALTA	LA LOMA (MONTIJO)	ARRIBA		CELESTINO NAVARRO FLORES	CELESTINO NAVARRO FLORES	CELESTINO NAVARRO FLORES	CELESTINO NAVARRO FLORES	CELESTINO NAVARRO FLORES
CORREGIMIENTO: TEBARIO									
CEDULA CATASTRAL	NOMBRES	RESIDENCIA	LUGAR	AREA (Hs)	LINDEROSUR	LINDERONORTE	LINDEROESTE	LINDEROESTE	LINDEROESTE
7500085020038	JULIO CONSTANTINO ANTONIO ZAMBRANO	LA PERA (BANTHAGO)	ALTO DE LA YEGUA	7.3756	CELESTINO NAVARRO FLORES	CELESTINO NAVARRO FLORES	CELESTINO NAVARRO FLORES	CELESTINO NAVARRO FLORES	CELESTINO NAVARRO FLORES
DISTRITO DE RIO DE JESUS									
CORREGIMIENTO: CATORCE DE NOVIEMBRE									
CEDULA CATASTRAL	NOMBRES	RESIDENCIA	LUGAR	AREA (Hs)	LINDEROSUR	LINDERONORTE	LINDEROESTE	LINDEROESTE	LINDEROESTE
7460087540140	MARIO ALBERTO MENDOZA MONTES	EL PALMAR (RIO DE JESUS)	BARRO BLANCO	4.7252	CELESTINO NAVARRO FLORES	CELESTINO NAVARRO FLORES	CELESTINO NAVARRO FLORES	CELESTINO NAVARRO FLORES	CELESTINO NAVARRO FLORES
	AYELMA MENDOZA DE ORTEGA	BARRIO JESUS NUZARRO (BANTHAGO)			CELESTINO NAVARRO FLORES	CELESTINO NAVARRO FLORES	CELESTINO NAVARRO FLORES	CELESTINO NAVARRO FLORES	CELESTINO NAVARRO FLORES
DISTRITO DE SAN FRANCISCO									
CORREGIMIENTO: LOS MATILLOS									
CEDULA CATASTRAL	NOMBRES	RESIDENCIA	LUGAR	AREA (Hs)	LINDEROSUR	LINDERONORTE	LINDEROESTE	LINDEROESTE	LINDEROESTE
7500081520007	ANILDO ROBLES ORTIZ	CARABALLA (SAN FRANCISCO)	MINAS BAJAS	18.4144	CELESTINO NAVARRO FLORES	CELESTINO NAVARRO FLORES	CELESTINO NAVARRO FLORES	CELESTINO NAVARRO FLORES	CELESTINO NAVARRO FLORES
	RECORO ROBLES DE CASTILLO	CARABALLA (SAN FRANCISCO)			CELESTINO NAVARRO FLORES	CELESTINO NAVARRO FLORES	CELESTINO NAVARRO FLORES	CELESTINO NAVARRO FLORES	CELESTINO NAVARRO FLORES
	LAUREANO ROBLES IGUALA	EL CHORRILLO (SAN FRANCISCO)	CHORRILLO	8.0187	CELESTINO NAVARRO FLORES	CELESTINO NAVARRO FLORES	CELESTINO NAVARRO FLORES	CELESTINO NAVARRO FLORES	CELESTINO NAVARRO FLORES
7500082530031	GENARO TORIBIO MARTINEZ	EL CHORRILLO (SAN FRANCISCO)			CELESTINO NAVARRO FLORES	CELESTINO NAVARRO FLORES	CELESTINO NAVARRO FLORES	CELESTINO NAVARRO FLORES	CELESTINO NAVARRO FLORES
	LORENZO TORIBIO URIOILA	EL CHORRILLO (SAN FRANCISCO)			CELESTINO NAVARRO FLORES	CELESTINO NAVARRO FLORES	CELESTINO NAVARRO FLORES	CELESTINO NAVARRO FLORES	CELESTINO NAVARRO FLORES
DISTRITO DE SANTIAGO									
CORREGIMIENTO: CANTO DEL LLANO									
CEDULA CATASTRAL	NOMBRES	RESIDENCIA	LUGAR	AREA (Hs)	LINDEROSUR	LINDERONORTE	LINDEROESTE	LINDEROESTE	LINDEROESTE
7500080000009	RAFAEL ANTONIO BERRANO HERNANDEZ	LA SOLEDAD (BANTHAGO)	LA SOLEDAD	18.1485	CELESTINO NAVARRO FLORES	CELESTINO NAVARRO FLORES	CELESTINO NAVARRO FLORES	CELESTINO NAVARRO FLORES	CELESTINO NAVARRO FLORES

75000000000011	RAFAEL ANTONIO SERRANO HERNANDEZ	9-111-2722	LA SOLEDAD (SANTIAGO)	LA SOLEDAD	9.5871	JOSE MENDOZA MARCELINO MARTINEZ	CAMINO NORTE A LA SOLEDAD FIDEL BATISTA SERRANO ELEGIR JAVIER BATISTA SANCHEZ	CAMINO NORTE A LA SOLEDAD MARCELINO MARTINEZ MOISES ANTONIO BATISTA SANCHEZ
75000000000016	ABDEL BATISTA SERRANO	9-125-114	LA SOLEDAD (SANTIAGO)	LA SOLEDAD	8.0483	MARCELINO MARTINEZ	QUEBRADA LA PALMA JUDITH ESTELA BATISTA	QUEBRADA PASO LAS TABLAS MOISES ANTONIO BATISTA SANCHEZ
75000000000023	LUIS ALBERTO SERRANO BATISTA	9-145-242	LA SOLEDAD (SANTIAGO)	LA SOLEDAD	2.9501	JUDITH ESTELA BATISTA	CAMINO DE SERVICIO NOROESTE	QUEBRADA PASO LAS TABLAS MOISES ANTONIO BATISTA SANCHEZ
75000000000012	ARCADIO GONZALEZ	9-102-2041	EL ESPINO (SANTIAGO)	EL ESPINO	1.4810	EDUARDO BATISTA BATISTA	CAMINO DE SERVICIO NOROESTE	QUEBRADA PASO LAS TABLAS MOISES ANTONIO BATISTA SANCHEZ
75000000000014	ROBERTO CARLOS QUINTERO	9-107-1033	CANTO DEL LLANO (SANTIAGO)	EL ESPINO	0.7840	CATALINA GARCIA	CAMINO DE SERVICIO NOROESTE	QUEBRADA PASO LAS TABLAS MOISES ANTONIO BATISTA SANCHEZ
75000000000014	EDWIN ENRIQUE BALBUENA RODRIGUEZ	9-102-670	EL ESPINO (SANTIAGO)	EL ESPINO	0.7840	CAMINO DE SERVICIO NOROESTE	CAMINO DE SERVICIO NOROESTE	QUEBRADA PASO LAS TABLAS MOISES ANTONIO BATISTA SANCHEZ
75000000000024	ERNESTO RODRIGUEZ GONZALEZ	9-04-411	EL ESPINO (SANTIAGO)	EL ESPINO	0.7840	RAFAEL SANCHEZ GONZALEZ	CAMINO DE SERVICIO NOROESTE	QUEBRADA PASO LAS TABLAS MOISES ANTONIO BATISTA SANCHEZ
75000000000024	JUAN DE DIOS RODRIGUEZ RODRIGUEZ	9-04-411	EL ESPINO (SANTIAGO)	EL ESPINO	0.7840	RAFAEL SANCHEZ GONZALEZ	CAMINO DE SERVICIO NOROESTE	QUEBRADA PASO LAS TABLAS MOISES ANTONIO BATISTA SANCHEZ
75000000000004	MICHAEL BOCANEGRA GONZALEZ	9-102-112	CANTO DEL LLANO (SANTIAGO)	EL ESPINO	0.4801	AVELINO GONZALEZ MONTERO	EVANGELINA QUINTERO DE RODRIGUEZ	CAMINO DEL ESPINO AL MIRADOR AVELINO GONZALEZ MONTERO
75000000000013	MARIO GONZALEZ	9-100-46	EL NANCE (SANTIAGO)	EL NANCE	0.0451	OVIDIO GARCIA	JOSE DEL CARMEN GONZALEZ	CAMINO DEL ESPINO AL MIRADOR AVELINO GONZALEZ MONTERO
75000000000028	MAXIMA RODRIGUEZ PEREZ	9-104-1381	EL NANCE (SANTIAGO)	EL NANCE	1.2748	EBILDA DE ARROCHA	JOSE DEL CARMEN GONZALEZ	CAMINO DEL ESPINO AL MIRADOR AVELINO GONZALEZ MONTERO
75000000000013	SEBASTIAN RODRIGUEZ TORRES	9-00-131	LA PEANA (SANTIAGO)	LA PEANA	0.7487	CAMINO DEL NANCE AL MIRADOR	JOSE DEL CARMEN GONZALEZ	CAMINO DEL ESPINO AL MIRADOR AVELINO GONZALEZ MONTERO
75000000000049	VICTOR TELEDOR BATISTA	9-00-114	GUAYACIL (SANTIAGO)	GUAYACIL	32.4881	FRANKLIN RUANO	JOSE DEL CARMEN GONZALEZ	CAMINO DEL ESPINO AL MIRADOR AVELINO GONZALEZ MONTERO
75000000000011	APOLONIO DE JESUS BATISTA GONZALEZ	9-02-48	LA MATA DEL ESPINO (SANTIAGO)	LA MATA	38.4787	FRANCISCO TELEDOR DE VEGA	JOSE DEL CARMEN GONZALEZ	CAMINO DEL ESPINO AL MIRADOR AVELINO GONZALEZ MONTERO
75000000000018	VICTOR GARCIA ARCA	9-04-802	MIRANDA (SANTIAGO)	MIRANDA	0.0860	FRANCISCO TELEDOR DE VEGA	JOSE DEL CARMEN GONZALEZ	CAMINO DEL ESPINO AL MIRADOR AVELINO GONZALEZ MONTERO
75000000000021	PELIZA BATISTA ATENCIO	9-02-187	MIRANDA (SANTIAGO)	MIRANDA	0.1583	FRANCISCO TELEDOR DE VEGA	JOSE DEL CARMEN GONZALEZ	CAMINO DEL ESPINO AL MIRADOR AVELINO GONZALEZ MONTERO
75000000000025	CECILIA DAVID AGUILO POVEDA	9-113-747	MIRANDA (SANTIAGO)	MIRANDA	0.0783	FRANCISCO TELEDOR DE VEGA	JOSE DEL CARMEN GONZALEZ	CAMINO DEL ESPINO AL MIRADOR AVELINO GONZALEZ MONTERO
75000000000035	FRANCISCO ABRIGO	9-02-744	LA PEANA (SANTIAGO)	LA PEANA	0.2285	FRANCISCO TELEDOR DE VEGA	JOSE DEL CARMEN GONZALEZ	CAMINO DEL ESPINO AL MIRADOR AVELINO GONZALEZ MONTERO
75000000000008	LUISA URRIOLA	9-120-1852	LA PEANA (SANTIAGO)	LA PEANA	0.2285	FRANCISCO TELEDOR DE VEGA	JOSE DEL CARMEN GONZALEZ	CAMINO DEL ESPINO AL MIRADOR AVELINO GONZALEZ MONTERO
75000000000010	CRISTOBAL QUINTERO GONZALEZ	9-08-204	LA MATA (SANTIAGO)	LA MATA	3.4237	FRANCISCO TELEDOR DE VEGA	JOSE DEL CARMEN GONZALEZ	CAMINO DEL ESPINO AL MIRADOR AVELINO GONZALEZ MONTERO
75100000000002	ADRIAN LOPEZ SANTOS	9-104-1310	LLANO DE LA CRUZ (SANTIAGO)	LLANO DE LA CRUZ	0.3119	FRANCISCO TELEDOR DE VEGA	JOSE DEL CARMEN GONZALEZ	CAMINO DEL ESPINO AL MIRADOR AVELINO GONZALEZ MONTERO
75100000000008	ARTURO BATISTA TREJOS	9-02-329	LLANO DE LA CRUZ (SANTIAGO)	LLANO DE LA CRUZ	0.2414	FRANCISCO TELEDOR DE VEGA	JOSE DEL CARMEN GONZALEZ	CAMINO DEL ESPINO AL MIRADOR AVELINO GONZALEZ MONTERO
75100000000022	ADRIAN LOPEZ SANTOS	9-104-1310	LLANO DE LA CRUZ (SANTIAGO)	LLANO DE LA CRUZ	1.3825	FRANCISCO TELEDOR DE VEGA	JOSE DEL CARMEN GONZALEZ	CAMINO DEL ESPINO AL MIRADOR AVELINO GONZALEZ MONTERO
75100000000028	FAUSTINO TREJO TREJO	9-02-481	LLANO DE LA CRUZ (SANTIAGO)	LLANO DE LA CRUZ	8.6820	FRANCISCO TELEDOR DE VEGA	JOSE DEL CARMEN GONZALEZ	CAMINO DEL ESPINO AL MIRADOR AVELINO GONZALEZ MONTERO
75100000000041	PASTOR ORTEGA TREJOS	9-02-148	LOS NANCES (SANTIAGO)	LLANO DE LA CRUZ	4.2781	FRANCISCO TELEDOR DE VEGA	JOSE DEL CARMEN GONZALEZ	CAMINO DEL ESPINO AL MIRADOR AVELINO GONZALEZ MONTERO
75100000000043	FAUSTINO TREJO TREJO	9-02-481	LLANO DE LA CRUZ (SANTIAGO)	LLANO DE LA CRUZ	0.3704	FRANCISCO TELEDOR DE VEGA	JOSE DEL CARMEN GONZALEZ	CAMINO DEL ESPINO AL MIRADOR AVELINO GONZALEZ MONTERO
75100000000048	ROBERTO VALDEZ GONZALEZ	9-151-166	CAUZEAS (SANTIAGO)	CAUZEAS	0.1583	FRANCISCO TELEDOR DE VEGA	JOSE DEL CARMEN GONZALEZ	CAMINO DEL ESPINO AL MIRADOR AVELINO GONZALEZ MONTERO
75100000000058	ALONSO MELARCON	9-127-488	CAUZEAS (SANTIAGO)	CAUZEAS	3.0814	FRANCISCO TELEDOR DE VEGA	JOSE DEL CARMEN GONZALEZ	CAMINO DEL ESPINO AL MIRADOR AVELINO GONZALEZ MONTERO

7510090020022	MARCELYNO ROSAS GONZALEZ	9-53-308	LLANO DE LA CRUZ (SANTIAGO)	LLANO DE LA CRUZ	6.0802	NICOLAS ROSAS BATISTA	RAFAEL MUÑOZ BATISTA	NICOLAS ROSAS BATISTA	NICOLAS ROSAS BATISTA	OFELINA BATISTA ATENCIO	CLAUDIO AGUDO BATISTA	NICOLAS ROSAS BATISTA
7510090030023	CALIXTO BATISTA DONOSO	9-54-152	ALTO CUBICORA (SANTIAGO)	LLANO DE LA CRUZ	20.2976	ENRIQUE BATISTA GONZALEZ	DE LA CRUZ	CAMINO DE LA PEANA A LLANO DE LA CRUZ	FLORENTINO BATISTA BATISTA	JUAN JOSE BATISTA BATISTA	ENRIQUE BATISTA GONZALEZ	AGUILINO RUJANO
7510090030042	DEMETRIO RUJANO GONZALEZ	9-54-162	LLANO DE LA CRUZ (SANTIAGO)	LLANO DE LA CRUZ	1.3208	CAMINO DE SERVICIO ESTE A LLANO DE LA CRUZ	LLANO DE LA CRUZ	CAMINO DE SERVICIO ESTE A LLANO DE LA CRUZ	ENRIQUE BATISTA GONZALEZ	CARLO RUJANO	MAXIMO RUJANO	CAMINO DE LLANO DE LA CRUZ
7510090030049	EUGENIO RUJANO VALDES	9-704-028	LLANO DE LA CRUZ (SANTIAGO)	LLANO DE LA CRUZ	0.5817	CAMINO DE LLANO DE LA CRUZ A LA MATA	LA MATA	CAMINO DE LLANO DE LA CRUZ A LA MATA	ELOY ROSA	ELOY ROSA	ISIDORO RUJANO RUJANO	ISIDORO RUJANO RUJANO
7510090040010	PEDRO EDUARDO RAMOS GONZALEZ	9-52-393	HATO VIEJO (SANTIAGO)	HATO VIEJO	0.6228	CRUZ GONZALEZ	CRUZ GONZALEZ	CRUZ GONZALEZ	CRUZ GONZALEZ	CRUZ GONZALEZ	QUEBRADA LA PALMA	QUEBRADA LA PALMA
7510090040012	CECILIA FUENTES ALFAR	9-50-751	HATO VIEJO (SANTIAGO)	HATO VIEJO	4.8255	CRUZ GONZALEZ	QUEBRADA LA PALMA	QUEBRADA LA PALMA	CRUZ GONZALEZ	CRUZ GONZALEZ	QUEBRADA LA PALMA	QUEBRADA LA PALMA
<b>CORREGIMIENTO: LA COLORADA</b>												
<b>CEDULA CATASTRAL</b>												
<b>NOMBRES</b>												
7485080010027	NAZARIO GUERRA RODRIGUEZ	9-40-707	TOCERES (SANTIAGO)	EL PELIGRO	0.2985	URBANO PRIEDA	URBANO PRIEDA	QUEBRADA CASCADA BLANCA	QUEBRADA CASCADA BLANCA	MATIAS MUJICA VILLALBA	QUEBRADA CASCADA BLANCA	QUEBRADA CASCADA BLANCA
7485080010029	FLORENTINO RODRIGUEZ	9-711-190	EL PELIGRO (SANTIAGO)	EL PELIGRO	0.1885	CECILIA ATENCIO	CECILIA ATENCIO	AGUSTIN JUAREZ	AGUSTIN JUAREZ	AGUSTIN JUAREZ	CAMINO DE LA COLORADA A LA GARCEANA	CAMINO DE LA COLORADA A LA GARCEANA
7485080010033	CATALINO RODRIGUEZ MONTILLA	9-108-1307	TOCERES (SANTIAGO)	EL PELIGRO	0.1125	FLORENTINO RODRIGUEZ	FLORENTINO RODRIGUEZ	REYES JUAREZ MUÑOZ	REYES JUAREZ MUÑOZ	AGUSTIN JUAREZ	CAMINO DE LA COLORADA A LA GARCEANA	CAMINO DE LA COLORADA A LA GARCEANA
7485080010038	TORIBIO RODRIGUEZ DE LEON	9-185-524	EL PELIGRO (SANTIAGO)	EL PELIGRO	0.0418	JORGE MUÑOZ	JORGE MUÑOZ	JORGE MUÑOZ	JORGE MUÑOZ	JORGE MUÑOZ	CAMINO DE LA COLORADA A LA GARCEANA	CAMINO DE LA COLORADA A LA GARCEANA
7485080010042	TORIBIO RODRIGUEZ DE LEON	9-185-524	EL PELIGRO (SANTIAGO)	EL PELIGRO	0.3483	SEBASTIAN MARRI RODRIGUEZ	SEBASTIAN MARRI RODRIGUEZ	SEBASTIAN MARRI RODRIGUEZ	SEBASTIAN MARRI RODRIGUEZ	SEBASTIAN MARRI RODRIGUEZ	AREA COMUNITARIA EN COLORADA	AREA COMUNITARIA EN COLORADA
7485080020008	BALDILLO MARRI JARAMILLO	9-174-533	EL PELIGRO (SANTIAGO)	EL PELIGRO	0.4371	QUEBRADA BOCONA	QUEBRADA BOCONA	CARMEN JARAMILLO RIVERA	CARMEN JARAMILLO RIVERA	CARMEN JARAMILLO RIVERA	QUEBRADA BOCONA	QUEBRADA BOCONA
7485080020008	BALDILLO MARRI JARAMILLO	9-174-533	EL PELIGRO (SANTIAGO)	EL PELIGRO	0.8051	ALMEIDA GUERRA DE GUERRA	ALMEIDA GUERRA DE GUERRA	ARON RIVERA MUJICA	ARON RIVERA MUJICA	ARON RIVERA MUJICA	CAMINO DE LA COLORADA A LA GARCEANA	CAMINO DE LA COLORADA A LA GARCEANA
7485080020028	SOFIA VILLALBA SOTO	9-118-790	EL PELIGRO (SANTIAGO)	EL PELIGRO	0.2858	CARLO RIVERA ATENCIO	CARLO RIVERA ATENCIO	CARLO RIVERA ATENCIO	CARLO RIVERA ATENCIO	CARLO RIVERA ATENCIO	QUEBRADA BOCONA	QUEBRADA BOCONA
7485080020029	PORFIRIO ATENCIO	9-114-2236	EL PELIGRO (SANTIAGO)	EL PELIGRO	0.1481	BOYA VILLALBA SOTO	BOYA VILLALBA SOTO	CAMINO DE LA COLORADA A LA GARCEANA	CAMINO DE LA COLORADA A LA GARCEANA	CAMINO DE LA COLORADA A LA GARCEANA	CAMINO DE LA COLORADA A LA GARCEANA	CAMINO DE LA COLORADA A LA GARCEANA
7485080020031	SALOMON RIVERA RODRIGUEZ	9-733-283	EL PELIGRO (SANTIAGO)	EL PELIGRO	1.4580	ADELICA GUERRA VOA DE MUJICA	ADELICA GUERRA VOA DE MUJICA	JOSE MARTINEZ MONTILLA	JOSE MARTINEZ MONTILLA	JOSE MARTINEZ MONTILLA	CAMINO DE LA COLORADA A LA GARCEANA	CAMINO DE LA COLORADA A LA GARCEANA
7485080020032	JOSE MARTINEZ MONTILLA	9-182-884	EL PELIGRO (SANTIAGO)	EL PELIGRO	0.0881	CARMEN JARAMILLO RIVERA	CARMEN JARAMILLO RIVERA	CAMINO DEL PELIGRO AL VILLANO	CAMINO DEL PELIGRO AL VILLANO	CAMINO DEL PELIGRO AL VILLANO	TONAS MENDOZA	TONAS MENDOZA
7485080020033	TONAS MENDOZA	9-42-1882	EL PELIGRO (SANTIAGO)	EL PELIGRO	0.0748	ADELICA GUERRA VOA DE MUJICA	ADELICA GUERRA VOA DE MUJICA	CAMINO DEL PELIGRO AL VILLANO	CAMINO DEL PELIGRO AL VILLANO	CAMINO DEL PELIGRO AL VILLANO	JOSE MARTINEZ MONTILLA	JOSE MARTINEZ MONTILLA
7485080020037	SALOMON RIVERA RODRIGUEZ	9-733-283	EL PELIGRO (SANTIAGO)	EL PELIGRO	0.0488	MARIA LAURA MONTILLA MUJICA	MARIA LAURA MONTILLA MUJICA	CAMINO DE LA COLORADA A LA GARCEANA	CAMINO DE LA COLORADA A LA GARCEANA	CAMINO DE LA COLORADA A LA GARCEANA	QUEBRADA EL PELIGRO	QUEBRADA EL PELIGRO
7485080020043	MANUEL DE JESUS CARRION HIDALGO	9-48-378	TOCERES	EL PELIGRO	3.5481	NATALIO MONTILLA MUJICA	NATALIO MONTILLA MUJICA	PELPE RODRIGUEZ DE LEON	PELPE RODRIGUEZ DE LEON	PELPE RODRIGUEZ DE LEON	QUEBRADA EL PELIGRO	QUEBRADA EL PELIGRO
7500087510016	ENRIQUE PRITO GUERRA	9-137-471	EL PELIGRO (SANTIAGO)	JALOBRA	0.8003	TONAS PRITO APARICIO	TONAS PRITO APARICIO	DAMIAN PRITO BARRAZ	DAMIAN PRITO BARRAZ	DAMIAN PRITO BARRAZ	ALBUERTO PRITO APARICIO	ALBUERTO PRITO APARICIO
7500087510027	ALFONSO PRITO GARCIA	9-42-1075	EL PELIGRO (SANTIAGO)	EL PELIGRO	0.2810	CAMINO AL BARRITO	CAMINO AL BARRITO	ROSO PRITO GARCIA	ROSO PRITO GARCIA	ROSO PRITO GARCIA	CAMINO AL BARRITO	CAMINO AL BARRITO
7500087510057	GUSTAVO ABDEL GUEROZ GUEVARA	2-102-1086	EL BARRITO (ATALAYA)	JALOBRA	1.7518	AMADO GUERRA GUERRA	AMADO GUERRA GUERRA	PEDRO CHAVEZ APARICIO	PEDRO CHAVEZ APARICIO	PEDRO CHAVEZ APARICIO	ERNESTO PABLO CAMPOS	ERNESTO PABLO CAMPOS
7500087540008	CELESTINO VERGARA FRANCO	9-188-1348	EL VILLANO (SANTIAGO)	EL VILLANO	0.0873	QUEBRADA EL PELIGRO	QUEBRADA EL PELIGRO	SANTANDER GUERRA HIDALGO	SANTANDER GUERRA HIDALGO	SANTANDER GUERRA HIDALGO	CAMINO DEL PELIGRO AL VILLANO	CAMINO DEL PELIGRO AL VILLANO

7500047540012	LEONIDAS NUÑEZ SAAVEDRA	9-24-304	LA COLORADA (SANTIAGO)	EL VILLANO	7.0442	CAMINO DE LOS CARATALES AL VILLANO	CAMINO AL VILLANO	CAMINO DE LOS CARATALES AL VILLANO
7500047540017	ADELICIA GUERRA VDA DE MUJICA	9-49-381	EL VILLANO (SANTIAGO)	EL VILLANO	0.0873	SEMITA QUINTERO	PUJAZA PUBLICA DEL VILLANO, SANTANDER GUERRA HIDALGO	CAMINO ESTE DEL VILLANO A MACHO ANJO, CAMINO ESTE DEL VILLANO A MACHO ANJO, CAMINO DEL PELICRO AL VILLANO
7500047540018	BENITA QUINTERO	9-174-120	EL VILLANO (SANTIAGO)	EL VILLANO	0.1778	SANTANDER GUERRA HIDALGO	PUJAZA PUBLICA DEL VILLANO, SANTANDER GUERRA HIDALGO	CELESTINO VERGARA FRANCO, CAMINO DEL PELICRO AL VILLANO
7500047540025	FELINA SANTANA APARICIO	9-64-545	EL VILLANO (SANTIAGO)	EL VILLANO	0.2387	PUJAZA PUBLICA DEL VILLANO, MOJICA	PUJAZA PUBLICA DEL VILLANO, MOJICA	CELESTINO VERGARA FRANCO, CAMINO DEL PELICRO AL VILLANO
7500047540027	ENEIDA FRANCO SANTANA	9-217-408	EL VILLANO (SANTIAGO)	EL VILLANO	0.1374	AREA COMunal EN COLORADA, BOMBA DE AGUA, POBENCIO CRUZ	PUJAZA PUBLICA DEL VILLANO, MOJICA	PUJAZA PUBLICA DEL VILLANO, MOJICA
7500047540030	FELICIA FRANCO DE ATENCIO	9-175-579	EL VILLANO (SANTIAGO)	EL VILLANO	0.2345	LEONIDAS NUÑEZ SAAVEDRA	PUJAZA PUBLICA DEL VILLANO, MOJICA	PUJAZA PUBLICA DEL VILLANO, MOJICA
7500047540032	AQUELDO MUÑOZ JARAMILLO	9-114-220	EL VILLANO (SANTIAGO)	EL VILLANO	0.6868	ANALLUP VERGARA FRANCO	PUJAZA PUBLICA DEL VILLANO, MOJICA	PUJAZA PUBLICA DEL VILLANO, MOJICA
7500047540037	SIXTO ATENCIO GUEVARA	9-147-108	LOS VISUETES (SANTIAGO)	VISUETES	4.1845	BELEBANO VERGARA FRANCO	PUJAZA PUBLICA DEL VILLANO, MOJICA	PUJAZA PUBLICA DEL VILLANO, MOJICA
7500047540052	OCTAVIO GOMEZ RAMOS	9-60-611	EL CENTENO (SANTIAGO)	EL CENTENO	11.8808	JESUS MARIA HIDALGO MAURE	PUJAZA PUBLICA DEL VILLANO, MOJICA	PUJAZA PUBLICA DEL VILLANO, MOJICA
7500047540053	OFILIO GOMEZ RAMOS	9-44-488	EL CENTENO (SANTIAGO)	EL CENTENO	2.5285	ERENDINA NO NUÑEZ	PUJAZA PUBLICA DEL VILLANO, MOJICA	PUJAZA PUBLICA DEL VILLANO, MOJICA
7500047540054	VICTOR GOMEZ RAMOS	9-86-1018	EL CENTENO (SANTIAGO)	EL CENTENO	5.1728	ERENDINA NO NUÑEZ	PUJAZA PUBLICA DEL VILLANO, MOJICA	PUJAZA PUBLICA DEL VILLANO, MOJICA
7500047540055	PACIFICO EDUARDO GOMEZ RAMOS	9-122-3870	EL CENTENO (SANTIAGO)	EL CENTENO	7.7183	ERENDINA NO NUÑEZ	PUJAZA PUBLICA DEL VILLANO, MOJICA	PUJAZA PUBLICA DEL VILLANO, MOJICA
7500047540056	ELIUD GUERRA HIDALGO	9-41-256	EL CENTENO (SANTIAGO)	EL CENTENO	0.5773	ERENDINA NO NUÑEZ	PUJAZA PUBLICA DEL VILLANO, MOJICA	PUJAZA PUBLICA DEL VILLANO, MOJICA
7500047540057	ELIUD GUERRA HIDALGO	9-41-256	EL CENTENO (SANTIAGO)	EL CENTENO	0.5773	ERENDINA NO NUÑEZ	PUJAZA PUBLICA DEL VILLANO, MOJICA	PUJAZA PUBLICA DEL VILLANO, MOJICA
7500047540058	JOSE MARIA GOMEZ ALVARADO	9-44-371	EL CENTENO (SANTIAGO)	EL CENTENO	0.5773	ERENDINA NO NUÑEZ	PUJAZA PUBLICA DEL VILLANO, MOJICA	PUJAZA PUBLICA DEL VILLANO, MOJICA
7500047540059	ELOY MENDARRA GOMEZ	9-111-7710	EL CENTENO (SANTIAGO)	EL CENTENO	0.5760	ERENDINA NO NUÑEZ	PUJAZA PUBLICA DEL VILLANO, MOJICA	PUJAZA PUBLICA DEL VILLANO, MOJICA
7500047540060	PELLO ALONSO	9-24-371	LA COLORADA (SANTIAGO)	MORO PORO	0.0887	ERENDINA NO NUÑEZ	PUJAZA PUBLICA DEL VILLANO, MOJICA	PUJAZA PUBLICA DEL VILLANO, MOJICA
7500047540061	MOJUEL CAMARGO QUINTERO	9-137-404	TRINCHERA (SANTIAGO)	TRINCHERA	1.8878	ERENDINA NO NUÑEZ	PUJAZA PUBLICA DEL VILLANO, MOJICA	PUJAZA PUBLICA DEL VILLANO, MOJICA
7500047540062	ENRIQUE PRITO GUERRA	9-137-471	EL CENTENO (SANTIAGO)	TRINCHERA	8.2104	ERENDINA NO NUÑEZ	PUJAZA PUBLICA DEL VILLANO, MOJICA	PUJAZA PUBLICA DEL VILLANO, MOJICA
7500047540063	ONEL GUERRA HIDALGO	9-40-488	LA COLORADA (SANTIAGO)	LAS LONAS	35.2488	ERENDINA NO NUÑEZ	PUJAZA PUBLICA DEL VILLANO, MOJICA	PUJAZA PUBLICA DEL VILLANO, MOJICA
7500047540064	ALBEN MUJICA HIDALGO	9-79-2103	LOS HATILLOS (SANTIAGO)	LOS HATILLOS	0.3768	ERENDINA NO NUÑEZ	PUJAZA PUBLICA DEL VILLANO, MOJICA	PUJAZA PUBLICA DEL VILLANO, MOJICA
7500047540065	ALBEN MUJICA HIDALGO	9-203-228	SANTIAGO (SANTIAGO)	LOS HATILLOS	5.8887	ERENDINA NO NUÑEZ	PUJAZA PUBLICA DEL VILLANO, MOJICA	PUJAZA PUBLICA DEL VILLANO, MOJICA
7500047540066	RUBEN MUJICA HIDALGO	9-79-2103	LOS HATILLOS (SANTIAGO)	LOS HATILLOS	8.7268	ERENDINA NO NUÑEZ	PUJAZA PUBLICA DEL VILLANO, MOJICA	PUJAZA PUBLICA DEL VILLANO, MOJICA
7500047540067	MORREL MUJICA HIDALGO	9-114-2186	LOS HATILLOS (SANTIAGO)	LOS HATILLOS	2.0887	ERENDINA NO NUÑEZ	PUJAZA PUBLICA DEL VILLANO, MOJICA	PUJAZA PUBLICA DEL VILLANO, MOJICA
7500047540068	ANTONIO MAURE CASTRO	9-182-418	EL CENTENO (SANTIAGO)	EL CENTENO	0.8830	ERENDINA NO NUÑEZ	PUJAZA PUBLICA DEL VILLANO, MOJICA	PUJAZA PUBLICA DEL VILLANO, MOJICA
7500047540069	MANUEL ATENCIO GOMEZ	9-44-184	LA COLORADA (SANTIAGO)	LAS LANTAS	0.5882	ERENDINA NO NUÑEZ	PUJAZA PUBLICA DEL VILLANO, MOJICA	PUJAZA PUBLICA DEL VILLANO, MOJICA
7500047540070	JOHANNES GUERRA GUERRA	9-48-482	LA COLORADA (SANTIAGO)	LA PIEDRA BLANCA	9.5179	ERENDINA NO NUÑEZ	PUJAZA PUBLICA DEL VILLANO, MOJICA	PUJAZA PUBLICA DEL VILLANO, MOJICA
7500047540071	CELESTINO GUERRA HIDALGO	9-111-1750	LA COLORADA (SANTIAGO)	LA COLORADA	0.7073	ERENDINA NO NUÑEZ	PUJAZA PUBLICA DEL VILLANO, MOJICA	PUJAZA PUBLICA DEL VILLANO, MOJICA

750008550037	JUAN BAUTISTA GUERRA GOMEZ	9-108-1317	LA COLORADA (SANTIAGO)	LA COLORADA	0.2954	CAMINO DE LA COLORADA AL COCO	JUAN BAUTISTA GUERRA GOMEZ	CAMINO NORTE A LA COLORADA COCO	CAMINO DE LA COLORADA AL COCO
7500085540003	VICENTE HIDALGO RIVERA	9-112-2790	LOS HATILLOS (SANTIAGO)	LOS HATILLOS	3.0719	PEDRO PABLO HIDALGO MENDOZA	AREA VERDE EN LOS HATILLOS, AREA VERDE, EMILDA GUERRA VDA DE HIDALGO, JOSE ALMENGOR IRMA HIDALGO	CAMINO DE LOS HATILLOS A VALDEZ	CAMINO DE LOS HATILLOS A VALDEZ
7500085540005	NORIEL MOJICA HIDALGO	9-114-2186	LOS HATILLOS (SANTIAGO)	LOS HATILLOS	0.2268	ISAURO HIDALGO RIVERA	CELIBETH MOJICA DE RODRIGUEZ	CARRITERA DE SANTIAGO A LA COLORADA	CARRITERA DE SANTIAGO A LA COLORADA
7500085540008	CELIBETH MOJICA DE RODRIGUEZ	9-132-128	LOS HATILLOS (SANTIAGO)	LOS HATILLOS	0.2338	NORIEL MOJICA HIDALGO	ERICK ALEXIS HIDALGO	CARRITERA DE SANTIAGO A LA COLORADA	CARRITERA DE SANTIAGO A LA COLORADA
7500085540024	EDUARDO MANUEL ALAMI MARIN	9-153-804	SANTIAGO (SANTIAGO)	LOS HATILLOS	2.3412	DEMETRIO TREJOS (O.E.P.)	CAMINO DE LOS HATILLOS AL JUNQUILLO	CAMINO DE LOS HATILLOS AL JUNQUILLO	CAMINO DE LOS HATILLOS AL JUNQUILLO
7500085540052	CLAUDIO GUERRA GUERRA	9-442-238	ARRAJUAN (PANAMA)	EL ALTO	8.0008	CATALINO GUERRA HIDALGO	CELESTINO GUERRA HIDALGO	CARRITERA DE SANTIAGO A LA COLORADA	CARRITERA DE SANTIAGO A LA COLORADA
<b>CORREGIMIENTO: LA PEÑA</b>									
7485091030013	ROBERTO RODRIGUEZ GONZALEZ	9-115-1812	SAN PEDRITO (SANTIAGO)	LA PUNTA DEL JOVO	50.7889	EVANGELISTA RODRIGUEZ	CAMINO A SUBIDITAS	LINDERO SUR	LINDERO OESTE
7485091030014	ORLANDO RODRIGUEZ RODRIGUEZ	9-121-2173	SAN PEDRITO (SANTIAGO)	SAN PEDRITO	2.8243	ROBERTO RODRIGUEZ DE LEON	CAMINO DE SAN PEDRITO A ASIENTO BONITO	CAMINO DE SAN PEDRITO A ASIENTO BONITO	CAMINO DE SAN PEDRITO A ASIENTO BONITO
7485091030022	VALENTIN RODRIGUEZ RODRIGUEZ	9-121-2173	SAN PEDRITO (SANTIAGO)	SAN PEDRITO	5.9135	GERARDO RODRIGUEZ	CAMINO DE SAN PEDRITO A ASIENTO BONITO	CAMINO DE SAN PEDRITO A ASIENTO BONITO	CAMINO DE SAN PEDRITO A ASIENTO BONITO
7485091030079	RENA ENEDA HERNANDEZ HERNANDEZ	9-406-414	LA PEÑA (SANTIAGO)	LA ENSILLADA	21.5480	BERNARDO HERNANDEZ HERNANDEZ	CAMINO DE SAN PEDRITO A ASIENTO BONITO	CAMINO DE SAN PEDRITO A ASIENTO BONITO	CAMINO DE SAN PEDRITO A ASIENTO BONITO
7485091030087	ALEJANDRA HERNANDEZ HERNANDEZ	9-114-2424	LA ENSILLADA (SANTIAGO)	LA ENSILLADA	0.7301	RICARDO REYES	ESTEBAN HERNANDEZ HERNANDEZ	CAMINO DE SAN PEDRITO A ASIENTO BONITO	CAMINO DE SAN PEDRITO A ASIENTO BONITO
7485091030089	ROBINSON HERNANDEZ HERNANDEZ	9-171-198	LA PEÑA (SANTIAGO)	LA ENSILLADA	0.1502	NEOLIA HERNANDEZ HERNANDEZ	CAMINO DE SAN PEDRITO A ASIENTO BONITO	CAMINO DE SAN PEDRITO A ASIENTO BONITO	CAMINO DE SAN PEDRITO A ASIENTO BONITO
7485091030109	SAMUEL DE LEON HERNANDEZ	9-141-799	LA ENSILLADA (SANTIAGO)	LA ENSILLADA	0.1844	BERNARDO HERNANDEZ BARRIA	CAMINO DE SAN PEDRITO A ASIENTO BONITO	CAMINO DE SAN PEDRITO A ASIENTO BONITO	CAMINO DE SAN PEDRITO A ASIENTO BONITO
7485091030107	MIGUEL BARRIA BARRIA	9-188-414	LA FRAGUA (SANTIAGO)	SUBIDITAS	0.1971	ADRIANA GONZALEZ	CAMINO DE SAN PEDRITO A ASIENTO BONITO	CAMINO DE SAN PEDRITO A ASIENTO BONITO	CAMINO DE SAN PEDRITO A ASIENTO BONITO
7485091030142	RAUL RODRIGUEZ BARRIA	9-118-1371	RINCON LARGO, LA PEÑA	RINCON LARGO	0.0982	BLAS BARRIA	CAMINO DE SAN PEDRITO A ASIENTO BONITO	CAMINO DE SAN PEDRITO A ASIENTO BONITO	CAMINO DE SAN PEDRITO A ASIENTO BONITO
7485091030152	AGRIPIA HERNANDEZ	9-103-357	LA ENSILLADA (SANTIAGO)	LA ENSILLADA	7.0435	CELINDA BARRIA DE BATISTA	CAMINO DE SAN PEDRITO A ASIENTO BONITO	CAMINO DE SAN PEDRITO A ASIENTO BONITO	CAMINO DE SAN PEDRITO A ASIENTO BONITO
7485091030223	MARIA ISABEL BARRIA DE BONILLA	9-220-395	LA FRAGUA (SANTIAGO)	LA FRAGUA	5.7762	JOSE DEL CARMEN BONILLA	CAMINO DE SAN PEDRITO A ASIENTO BONITO	CAMINO DE SAN PEDRITO A ASIENTO BONITO	CAMINO DE SAN PEDRITO A ASIENTO BONITO
7485091030224	JOSE DEL CARMEN BONILLA BARRIA	9-711-286	LA FRAGUA (SANTIAGO)	LA FRAGUA	7.7608	ANGEL MANUEL BATISTA VALENZUELA	CAMINO DE SAN PEDRITO A ASIENTO BONITO	CAMINO DE SAN PEDRITO A ASIENTO BONITO	CAMINO DE SAN PEDRITO A ASIENTO BONITO
7485091030008	GERARDO JIMENEZ CONCEPCION	9-42-775	RINCON (SANTIAGO)	RINCON	0.4187	ANGELINA GONZALEZ JIMENEZ	CAMINO DE SAN PEDRITO A ASIENTO BONITO	CAMINO DE SAN PEDRITO A ASIENTO BONITO	CAMINO DE SAN PEDRITO A ASIENTO BONITO

748090510008	ABELINO GONZALEZ JIMENEZ	9-102-169	EL RINCON (SANTIAGO)	RINCON	1.1350	CLAUDIO CONCEPCION	EDIE V. ILAMADOR	ANGELINA GONZALEZ JIMENEZ CLAUDIO CONCEPCION	EDIE VIGIL AMADOR
748090510015	FRANCISCO GONZALEZ VASQUEZ	9-208-524	EL RINCON (SANTIAGO)	RINCON	0.9074	GERARDO JIMENEZ CONCEPCION	CAMINO ESTE A SUBDIOTAS	CAMINO ESTE A SUBDIOTAS	CAMINO DE SERVICIO EN RINCON
748090520003	GERARDO JIMENEZ CONCEPCION	9-42-775	RINCON (SANTIAGO)	RINCON	4.2072	ANGELINA GONZALEZ JIMENEZ	CAMINO ESTE A SUBDIOTAS	CAMINO ESTE A SUBDIOTAS	CAMINO DE SERVICIO EN RINCON
748090520008	CLOTILDE GONZALEZ VASQUEZ	9-218-344	EL RINCON (SANTIAGO)	RINCON	0.3255	ANGELINA GONZALEZ JIMENEZ	CAMINO ESTE A SUBDIOTAS	CAMINO ESTE A SUBDIOTAS	CAMINO DE SERVICIO EN RINCON
748090520009	JUAN ALAN CONCEPCION	9-118-14	RINCON (SANTIAGO)	RINCON	0.7843	ANGELINA GONZALEZ JIMENEZ	CAMINO ESTE A SUBDIOTAS	CAMINO ESTE A SUBDIOTAS	CAMINO DE SERVICIO EN RINCON
748090520010	GRACIELA MARITZA ALAN RODRIGUEZ	9-218-814	EL RINCON (SANTIAGO)	RINCON	0.7843	ANGELINA GONZALEZ JIMENEZ	CAMINO ESTE A SUBDIOTAS	CAMINO ESTE A SUBDIOTAS	CAMINO DE SERVICIO EN RINCON
748090520011	CLAUDIO CONCEPCION	9-180-784	EL RINCON (SANTIAGO)	RINCON	1.4204	ANGELINA GONZALEZ JIMENEZ	CAMINO ESTE A SUBDIOTAS	CAMINO ESTE A SUBDIOTAS	CAMINO DE SERVICIO EN RINCON
748090520012	PEDRO ALAN CASTILLO	9-79-2147	EL RINCON (SANTIAGO)	RINCON	1.1278	ANGELINA GONZALEZ JIMENEZ	CAMINO ESTE A SUBDIOTAS	CAMINO ESTE A SUBDIOTAS	CAMINO DE SERVICIO EN RINCON
748090530005	NEVE MUÑOZ DIAZ	9-170-489	RINCON (SANTIAGO)	RINCON	0.9881	ANGELINA GONZALEZ JIMENEZ	CAMINO ESTE A SUBDIOTAS	CAMINO ESTE A SUBDIOTAS	CAMINO DE SERVICIO EN RINCON
748090530013	EFRAIN CAMARENA JIMENEZ	9-42-187	SUBDIOTAS (SANTIAGO)	SUBDIOTAS	10.9098	ANGELINA GONZALEZ JIMENEZ	CAMINO ESTE A SUBDIOTAS	CAMINO ESTE A SUBDIOTAS	CAMINO DE SERVICIO EN RINCON
748090530014	DEL BRUNILDA CAMARENA JIMENEZ	9-138-248	SUBDIOTAS (SANTIAGO)	SUBDIOTAS	0.1905	ANGELINA GONZALEZ JIMENEZ	CAMINO ESTE A SUBDIOTAS	CAMINO ESTE A SUBDIOTAS	CAMINO DE SERVICIO EN RINCON
748090530015	SATURINO CAMARENA VERGARA	9-155-491	SUBDIOTAS (SANTIAGO)	SUBDIOTAS	0.9747	ANGELINA GONZALEZ JIMENEZ	CAMINO ESTE A SUBDIOTAS	CAMINO ESTE A SUBDIOTAS	CAMINO DE SERVICIO EN RINCON
748090530023	JUAN GUILLERMO CAMARENA JIMENEZ	9-104-1589	SUBDIOTAS (SANTIAGO)	SUBDIOTAS	3.0928	ANGELINA GONZALEZ JIMENEZ	CAMINO ESTE A SUBDIOTAS	CAMINO ESTE A SUBDIOTAS	CAMINO DE SERVICIO EN RINCON
748090530024	JUAN CAMARENA JIMENEZ	9-92-322	SUBDIOTAS (SANTIAGO)	SUBDIOTAS	1.8414	ANGELINA GONZALEZ JIMENEZ	CAMINO ESTE A SUBDIOTAS	CAMINO ESTE A SUBDIOTAS	CAMINO DE SERVICIO EN RINCON
748090510010	ENRIQUE BARRIA GONZALEZ	9-128-302	LOS REMEDIOS (SANTIAGO)	LOS REMEDIOS	0.5093	ANGELINA GONZALEZ JIMENEZ	CAMINO ESTE A SUBDIOTAS	CAMINO ESTE A SUBDIOTAS	CAMINO DE SERVICIO EN RINCON
748090510031	EDILMA BARRIA DE BARRIA	9-196-717	LOS REMEDIOS (SANTIAGO)	LOS REMEDIOS	0.5093	ANGELINA GONZALEZ JIMENEZ	CAMINO ESTE A SUBDIOTAS	CAMINO ESTE A SUBDIOTAS	CAMINO DE SERVICIO EN RINCON
748090520009	JAMIE BARRIA GONZALEZ	9-148-411	LOS REMEDIOS (SANTIAGO)	LOS REMEDIOS	0.5093	ANGELINA GONZALEZ JIMENEZ	CAMINO ESTE A SUBDIOTAS	CAMINO ESTE A SUBDIOTAS	CAMINO DE SERVICIO EN RINCON
748090520014	EMILIO BARRIA GONZALEZ	9-94-845	LOS REMEDIOS (SANTIAGO)	LOS REMEDIOS	0.5093	ANGELINA GONZALEZ JIMENEZ	CAMINO ESTE A SUBDIOTAS	CAMINO ESTE A SUBDIOTAS	CAMINO DE SERVICIO EN RINCON
748090520017	MANUEL DE JESUS BARRIA ALMANZA	9-114-1982	LOS REMEDIOS (SANTIAGO)	LOS REMEDIOS	0.9413	ANGELINA GONZALEZ JIMENEZ	CAMINO ESTE A SUBDIOTAS	CAMINO ESTE A SUBDIOTAS	CAMINO DE SERVICIO EN RINCON
748090520020	PLUMO CABALLERO RODRIGUEZ	9-123-1380	LA PEÑA (SANTIAGO)	LA PEÑA	0.0770	ANGELINA GONZALEZ JIMENEZ	CAMINO ESTE A SUBDIOTAS	CAMINO ESTE A SUBDIOTAS	CAMINO DE SERVICIO EN RINCON
748090520014	MIGUEL ANGEL REYES HERNANDEZ	9-207-408	LA PEÑA (SANTIAGO)	LA PEÑA	5.7757	ANGELINA GONZALEZ JIMENEZ	CAMINO ESTE A SUBDIOTAS	CAMINO ESTE A SUBDIOTAS	CAMINO DE SERVICIO EN RINCON
748090520017	MIGUEL ANGEL REYES HERNANDEZ	9-207-408	LA PEÑA (SANTIAGO)	LA PEÑA	1.7885	ANGELINA GONZALEZ JIMENEZ	CAMINO ESTE A SUBDIOTAS	CAMINO ESTE A SUBDIOTAS	CAMINO DE SERVICIO EN RINCON
748090520031	MELCIADES ALMANZA	9-122-1803	PANAMA (PANAMA)	LA PEÑA	0.8366	ANGELINA GONZALEZ JIMENEZ	CAMINO ESTE A SUBDIOTAS	CAMINO ESTE A SUBDIOTAS	CAMINO DE SERVICIO EN RINCON
748090520047	JORGE ALMANZA CRUZ	9-121-580	LA PEÑA (SANTIAGO)	LA PEÑA	2.4624	ANGELINA GONZALEZ JIMENEZ	CAMINO ESTE A SUBDIOTAS	CAMINO ESTE A SUBDIOTAS	CAMINO DE SERVICIO EN RINCON
748090520051	JUAN MANUEL ALMANZA GONZALEZ	9-115-113	CANTO DEL LLANO (SANTIAGO)	LA PEÑA	2.4624	ANGELINA GONZALEZ JIMENEZ	CAMINO ESTE A SUBDIOTAS	CAMINO ESTE A SUBDIOTAS	CAMINO DE SERVICIO EN RINCON
748090520051	MIGUEL ANGEL REYES HERNANDEZ	9-207-408	LA PEÑA (SANTIAGO)	LA PEÑA	2.4516	ANGELINA GONZALEZ JIMENEZ	CAMINO ESTE A SUBDIOTAS	CAMINO ESTE A SUBDIOTAS	CAMINO DE SERVICIO EN RINCON
748090520051	CARLOS ALMANZA GONZALEZ	9-210-183	LA PEÑA (SANTIAGO)	LA PEÑA	1.1925	ANGELINA GONZALEZ JIMENEZ	CAMINO ESTE A SUBDIOTAS	CAMINO ESTE A SUBDIOTAS	CAMINO DE SERVICIO EN RINCON
748090520051	ABRAHAM RODRIGUEZ	9-113-1796	LA COLORADITA (SANTIAGO)	LA COLORADITA	0.3073	ANGELINA GONZALEZ JIMENEZ	CAMINO ESTE A SUBDIOTAS	CAMINO ESTE A SUBDIOTAS	CAMINO DE SERVICIO EN RINCON
748090520051	PASTOR PEREZ ALMANZA	9-208-435	LA PEÑA (SANTIAGO)	LA PEÑA	8.6935	ANGELINA GONZALEZ JIMENEZ	CAMINO ESTE A SUBDIOTAS	CAMINO ESTE A SUBDIOTAS	CAMINO DE SERVICIO EN RINCON
748090520051	PAULINO PINEDA RODRIGUEZ	9-128-2103	LA COLORADITA (SANTIAGO)	LA COLORADITA	3.7442	ANGELINA GONZALEZ JIMENEZ	CAMINO ESTE A SUBDIOTAS	CAMINO ESTE A SUBDIOTAS	CAMINO DE SERVICIO EN RINCON
748090520051	SHION JUNO RODRIGUEZ PINEDA	9-114-2591	LA COLORADITA (LA PEÑA)	LA PEÑA		ANGELINA GONZALEZ JIMENEZ	CAMINO ESTE A SUBDIOTAS	CAMINO ESTE A SUBDIOTAS	CAMINO DE SERVICIO EN RINCON



7485080040028	ABRAHAM RODRIGUEZ	9-113-1799	LA COLORADITA (SANTIAGO)	LA COLORADITA LA PEÑA	0.6802	PLAZA CENTRAL DE LA COLORADITA LA PEÑA	JOAQUIN PINEDA RODRIGUEZ	JOAQUIN PINEDA RODRIGUEZ
7485080040036	ALJO QUINTERO GONZALEZ	9-53-361	LA COLORADITA (SANTIAGO)	LA COLORADITA LA PEÑA	0.0842	AREDIS ALMANZA CRUZ	RICHARD PRETTO MALCA	CAMINO DE LA PEÑA A LA COLORADITA LA PEÑA
7485080040038	LUIS ALBERTO RODRIGUEZ RUJANO	9-107-330	LA COLORADITA (SANTIAGO)	LA COLORADITA LA PEÑA	1.2684	PLAZA CENTRAL DE LA COLORADITA LA PEÑA	CAMINO DE SERVICIO A LA COLORADITA LA PEÑA	CONCEPCION ALMANZA RODRIGUEZ
<b>CORREGIMIENTO: LA RAYA DE SANTA MARIA</b>								
7510060010001	ADAM POVEDA	9-113-2531	LOS POVEDA (SANTIAGO)	TIERRA HUECA	41.9228	CAMINO DEL ESPINO A TIERRA HUECA	ISIDRO MUÑOZ POVEDA	LINDERO NORTE
7510060010023	MARGARITA GARCIA DE FUENTES	9-28-147	TIERRA HUECA (SANTIAGO)	TIERRA HUECA	0.0901	ELADRO AGUDO FUENTES	CEFERINO AGUDO	LINDERO SUR
7510060010025	MARISOL DEL CARMEN CHAVARRIA DE MENDIETA	9-172-516	LA RAYA (SANTIAGO)	LA RAYA DE SANTA MARIA	0.0819	DELGADINA GARCIA	CAMINO A BAJO CHICO	LINDERO OESTE
7520060510024	FELPA ORTEGA ATENCIO	9-228-2043	EL HIGO (SANTIAGO)	EL HIGO	0.0847	JOSE MANUEL CHAVARRIA RODRIGUEZ	CAMINO DE SERVICIO EN BAJO CHICO	ELADRO AGUDO FUENTES
7520060520007	PATROCINO CARRERA CAMARENA	9-48-518	EL IRLANDES (SANTIAGO)	ALTO PACORA	8.5436	GABRIEL ORTEGA ATENCIO	MIQUEL ORTEGA CASTILLO	CEFERINO AGUDO
7520060520008	MIQUEL CHAVEZ CORDOBA	7-48-2292	LA GAYARUSA (SANTIAGO)	LA GALLARUSA	4.9725	JOSE MANUEL CHAVARRIA RODRIGUEZ	MIQUEL CHAVEZ CORDOBA	CEFERINO AGUDO
7520060520038	INES RODRIGUEZ LOPEZ	9-43-380	EL PEDERNAL (SANTIAGO)	EL PEDERNAL	0.1011	EVARISTO RODRIGUEZ SUAZO	LORENZO RODRIGUEZ SUAZO	CAMINO DE SERVICIO EN BAJO CHICO
7520060520051	PIERO VALDIVIESO CARRERA	9-108-787	EL PEDERNAL (SANTIAGO)	EL PEDERNAL	0.1011	CAMINO DEL PEDERNAL A ALTO PACORA	PIERO VALDIVIESO CARRERA	CAMINO DE SERVICIO EN BAJO CHICO
7520060520054	DAVID CASTILLO	9-38-524	EL PEDERNAL (SANTIAGO)	EL PEDERNAL	1.1271	CAMINO DE SERVICIO OESTE EN EL PEDERNAL	PAULA ATENCIO DE ATENCIO	CAMINO DEL HIGO AL CRUCE DE OCCU
7520060520055	JUAN MANUEL ORTEGA CASTILLO	9-48-182	EL PEDERNAL (SANTIAGO)	EL PEDERNAL	1.3030	CAMINO DE SERVICIO OESTE EN EL PEDERNAL	FEDEORA CASTILLO DE INDIOLA	CAMINO DEL HIGO AL CRUCE DE OCCU
7520060520080	BOLIVAR MOJICA CASTILLO	9-53-339	EL PEDERNAL (SANTIAGO)	EL PEDERNAL	0.0737	GUILERMO MOJICA CARRERA	BOLIVAR MOJICA CASTILLO	CAMINO DEL PEDERNAL A ALTO PACORA
7520060520084	PROSPERO VALDIVIESO CARRERA	9-110-2170	EL PEDERNAL (SANTIAGO)	EL PEDERNAL	1.9508	CAMINO DE SERVICIO OESTE AL PEDERNAL	PAULA ATENCIO DE ATENCIO	CAMINO DEL PEDERNAL A ALTO PACORA
7520060530001	TEOFILA URRIOLA	9-118-1871	LA RAYA (SANTIAGO)	EL IRLANDES	0.1335	CAMINO DE SERVICIO OESTE EN EL IRLANDES	CHICO DE LA RAYA DE STA MARIA AL IRLANDES	CAMINO DEL PEDERNAL A ALTO PACORA
7520060530002	DORRICO RODRIGUEZ URRIOLA	9-179-446	LA RAYA (SANTIAGO)	EL IRLANDES	0.0877	AGUSTINA RODRIGUEZ GONZALEZ	CAMINO DE SERVICIO OESTE EN EL IRLANDES	CAMINO DEL PEDERNAL A ALTO PACORA
7520060530003	AGUSTINA RODRIGUEZ GONZALEZ	9-105-1908	LA RAYA (SANTIAGO)	EL IRLANDES	0.1038	CHICO DE LA RAYA DE STA MARIA AL IRLANDES	AGUSTINA RODRIGUEZ GONZALEZ	CAMINO DEL PEDERNAL A ALTO PACORA
7520060530009	PABLO EDWIN BALDANA CARRERA	9-153-327	EL IRLANDES (SANTIAGO)	EL IRLANDES	0.8608	AREA VERDE EN EL IRLANDES, HUACA	CAMINO DEL IRLANDES A LA HUACA	CAMINO DEL PEDERNAL A ALTO PACORA
7520060530010	PATROCINO CARRERA CAMARENA	9-48-518	EL IRLANDES (SANTIAGO)	EL IRLANDES	0.1134	JACINTO CARRERA RODRIGUEZ	AREA VERDE EN EL IRLANDES, HUACA	CAMINO DEL PEDERNAL A ALTO PACORA
7520060530013	PABLO EDWIN BALDANA CARRERA	9-153-327	EL IRLANDES (SANTIAGO)	EL IRLANDES	0.7486	MELBA ELIZABETH CAMARENA DE RUIZ	LEONCIO CAMARENA MUÑOZ	CAMINO DEL PEDERNAL A ALTO PACORA
7520060530018	MARIO BALDANA CARRERA	9-115-370	EL IRLANDES (SANTIAGO)	EL IRLANDES	0.2858	ALVARO CARRERA BERNAL	ENCARNACION QUINTERO	CAMINO DEL PEDERNAL A ALTO PACORA
7520060530022	MARGARITO LOPEZ PEREZ	9-44-462	LA RAYA (SANTIAGO)	LA RAYA	0.2858	MARGARITO LOPEZ PEREZ	FAUSTINO CAMARINO CARRASCO	CAMINO DEL PEDERNAL A ALTO PACORA

[illegible]

## **CORREGIMIENTO: LOS ALGARROBOS**

CEDULA CATASTRAL	NOMBRES	RESIDENCIA	LUGAR	AREA (M2)	UNDERO NORTE	UNDERO SUR	UNDERO ESTE	UNDERO OESTE
7490088540011	ANDALENO CRUZ CAMARENA	LLANO LARGO (SANTAGO)	MONTECRISTO	0.5643	GREGORIO BARRIA NAVARRO FLORENCIO ABREGO CRUZ	CAMINO DE LOS BALESAS A LLANO LARGO GREGORIO BARRIA NAVARRO SILVERIO CRUZ SANTAMARIA	GREGORIO BARRIA NAVARRO FLORENCIO ABREGO CRUZ	CAMINO DE LOS BALESAS A LLANO LARGO RAFAEL TELADOR ATENCIO SILVERIO CRUZ SANTAMARIA
7480088540013	GERONIMO, NAVARRO MAJORDO	LLANO LARGO (SANTAGO)	LLANO LARGO	0.1331	CAMINO DE LOS BALESAS A LLANO LARGO RAFAEL TELADOR ATENCIO			

7490089010004	ADOLFO SANTAMARIA QUINTERO	8-42-1487	EL EMBALSADERO (SANTAGO)	LA TOMASA	1-4110	ANGELICA BATISTA DE SANTAMARIA	ARISTIDES SANTAMARIA CASTILLO	CAMINO DE SERVICIO EN EL EMBALSADERO	ARISTIDES SANTAMARIA CASTILLO
7490089010070	FLORENCIO CAMPINES ATENCIO	8-115-1883	LA COROCITA (SANTAGO)	LA COROCITA	0-1587	MAXIMA MADRID	MAXIMA MADRID	MINISTERIO DE EDUCACION	DONISIO MADRID ATENCIO
7490089020042	ENEDIA ROSA CAMPINES CABALLERO	8-115-2854	LA COROCITA	LA COROCITA		COROCITA	COROCITA	ESCUELA LA COROCITA	CAMINO DE SERVICIO EN LA COROCITA
7490089030044	HECTOR MODESTO VILLARREAL MUÑOZ	8-100-1247		CHUMICAL	3-3800	ISAIAS CAMPINES BATISTA	ISAIAS CAMPINES BATISTA	HEREDEROS DE ESTEBAN HORACIO VILLARREAL (D.E.P.D)	FEDENCIO PUGA MUÑOZ
7490089040035	LUIS ANTONIO CASTILLO MARTINEZ	8-88-2408	LOS BALSAS (SANTAGO)	LOS BALSAS	10-3310	CARMEN CASTILLO	CARMEN CASTILLO	CAMINO DE SERVICIO EN EL BALSAS	CAMINO DEL ZURRON A LOS BALSAS
7490089040040	ELADIO ALVAREZ MADRID	8-115-1802	SAN PEDRO DEL RINCON (SANTAGO)	SAN PEDRO DEL RINCON	5-0089	PEDRO DEL RINCON	PEDRO DEL RINCON	CAMINO DE SERVICIO EN SAN PEDRO DEL RINCON	NELSON ELIAS CAMARENA MADRID
7490089050029	JOSE DE LA CRUZ CASTILLO CAMARENA	8-118-2847	SAN PEDRO DEL RINCON (SANTAGO)	SAN PEDRO DEL RINCON	1-0801	ROMULO BATISTA	ROMULO BATISTA	QUEBRADA GRANDE	ELADIO CAMARENA DOMINGUEZ
	RAFAEL TELJADOR ATENCIO	8-113-3024	LOS BALSAS (SANTAGO)	EL EMBALSADERO	43-0482	ELVIRA SANTAMARIA	ELVIRA SANTAMARIA	QUEBRADA GRANDE	AMADO CASTILLO
						VICTOR ALDO ALAN HERNANDEZ	VICTOR ALDO ALAN HERNANDEZ	QUEBRADA GRANDE	WENCESLAO CRUZ BATISTA
						AURA MARTINEZ DE DUARTE	AURA MARTINEZ DE DUARTE	QUEBRADA GRANDE	AMADO CASTILLO
						TEODORO SANTAMARIA JIMENEZ	TEODORO SANTAMARIA JIMENEZ	QUEBRADA GRANDE	AMADO CASTILLO
7490089520035	JUAN CRUZ CAMARENA	8-100-553	EL EMBALSADERO (SANTAGO)	EL EMBALSADERO	0-8603	ANTONIO CRUZ	ANTONIO CRUZ	QUEBRADA GRANDE	WENCESLAO CRUZ BATISTA
	ADELO CRUZ CAMARENA	8-104-703	EL EMBALSADERO (SANTAGO)	EL EMBALSADERO				QUEBRADA GRANDE	WENCESLAO CRUZ BATISTA
	CLEMENTINA CRUZ CAMARENA	8-40-3807	EL EMBALSADERO (SANTAGO)	EL EMBALSADERO				QUEBRADA GRANDE	WENCESLAO CRUZ BATISTA
7490089530047	CARLOS REYES MADRID	8-120-1783	PACORA (SANTAGO)	LA PACORA	4-4424	QUEBRADA PACORA	QUEBRADA PACORA	QUEBRADA PACORA	WENCESLAO CRUZ BATISTA
						QUEBRADA PACORA	QUEBRADA PACORA	QUEBRADA PACORA	WENCESLAO CRUZ BATISTA
7490089530052	SATURNINO BONILLA BATISTA	8-82-588	PACORA (SANTAGO)	PACORA	0-2427	QUEBRADA PACORA	QUEBRADA PACORA	QUEBRADA PACORA	WENCESLAO CRUZ BATISTA
7490089530058	GERONIMO TREJOS MARTINEZ	8-121-2124	PACORA (SANTAGO)	PACORA	0-8413	QUEBRADA PACORA	QUEBRADA PACORA	QUEBRADA PACORA	WENCESLAO CRUZ BATISTA
7490089530059	ROMAN BONILLA RODRIGUEZ	8-98-385	LA PACORA (SANTAGO)	PACORA	0-0780	QUEBRADA PACORA	QUEBRADA PACORA	QUEBRADA PACORA	WENCESLAO CRUZ BATISTA
7490089530111	GREGORIO REYES MADRID	8-48-424	PACORA (SANTAGO)	PACORA	1-8340	QUEBRADA PACORA	QUEBRADA PACORA	QUEBRADA PACORA	WENCESLAO CRUZ BATISTA
7490089530112	GREGORIO REYES MADRID	8-55-624	PACORA (SANTAGO)	PACORA	1-8884	QUEBRADA PACORA	QUEBRADA PACORA	QUEBRADA PACORA	WENCESLAO CRUZ BATISTA
7490089540045	REDONDO MORENO MADRID (N.U.)	8-48-3486	EL CARRASCO (SANTAGO)	EL CARRASCO	5-9755	QUEBRADA PACORA	QUEBRADA PACORA	QUEBRADA PACORA	WENCESLAO CRUZ BATISTA
7490089540058	SIMON MURILLO ORTEGA	8-715-1041	EL CARRASCO (SANTAGO)	EL CARRASCO	0-1388	QUEBRADA PACORA	QUEBRADA PACORA	QUEBRADA PACORA	WENCESLAO CRUZ BATISTA
7490089550039	ELOY LUIS HERNANDEZ	8-46-580	LOS ALGARROBOS (SANTAGO)	LOS ALGARROBOS	2-7653	QUEBRADA PACORA	QUEBRADA PACORA	QUEBRADA PACORA	WENCESLAO CRUZ BATISTA
7490089560054	BLANCA HEVE MURILLO DELGADO	8-148-620	LOS MENDOZA (SANTAGO)	LOS MENDOZA	0-3814	QUEBRADA PACORA	QUEBRADA PACORA	QUEBRADA PACORA	WENCESLAO CRUZ BATISTA
	JOSE ROQUE MURILLO DELGADO	8-148-338	LOS MENDOZA (SANTAGO)	LOS MENDOZA		QUEBRADA PACORA	QUEBRADA PACORA	QUEBRADA PACORA	WENCESLAO CRUZ BATISTA
7490089560105	ROBERTO SANTOS DELGADO	8-88-409	LOS ALGARROBOS (SANTAGO)	LOS ALGARROBOS	1-7854	QUEBRADA PACORA	QUEBRADA PACORA	QUEBRADA PACORA	WENCESLAO CRUZ BATISTA
7490089560118	CECILIA MENDOZA MENDOZA	8-42-184	LOS BARRIALES (SANTAGO)	LOS BARRIALES	0-3188	QUEBRADA PACORA	QUEBRADA PACORA	QUEBRADA PACORA	WENCESLAO CRUZ BATISTA
	ISAIAS ANTONIO RODRIGUEZ MENDOZA	8-178-595	LOS BARRIALES (SANTAGO)	LOS BARRIALES		QUEBRADA PACORA	QUEBRADA PACORA	QUEBRADA PACORA	WENCESLAO CRUZ BATISTA

748508520112	JOSE OTILIO VASQUEZ MENDOZA	9-184-578	LOS BARRIALES (SANTIAGO)	LOS BARRIALES	0.2011	JOSE OTILIO VASQUEZ MENDOZA	CAMINO EL PORVENIR LOS BARRIALES	CAMINO DE SERVICIO EN LOS GUABINOS	CECLA MENDOZA MENDOZA
748508530078	MAXIMO VASQUEZ MENDOZA	9-107-1981	LOS BARRIALES (SANTIAGO)	LA IGUANA	0.3009	DOMITILIO BATISTA MARTINEZ	DOMITILIO BATISTA MARTINEZ	DOMITILIO BATISTA MARTINEZ	CAMINO EN LA GUANA
748508530078	FRANCISCO BATISTA GONZALEZ	9-151-83	LA IGUANA (SANTIAGO)	LA IGUANA	0.3009	DOMITILIO BATISTA MARTINEZ	DOMITILIO BATISTA MARTINEZ	DOMITILIO BATISTA MARTINEZ	CAMINO EN LA GUANA
748508530078	JUAN BATISTA GONZALEZ	9-170-138	LA IGUANA (SANTIAGO)	LA IGUANA	0.3009	DOMITILIO BATISTA MARTINEZ	DOMITILIO BATISTA MARTINEZ	DOMITILIO BATISTA MARTINEZ	CAMINO EN LA GUANA
<b>CORREGIMIENTO: PONUGA</b>									
748508530081	CECLA CATASTRAL	9-110-2415	EL GABRIEL (SANTIAGO)	EL GABRIEL	0.5423	CRESCENCIO ALMANZA	CRESCENCIO ALMANZA	CRESCENCIO ALMANZA	ANASTACIA CASTILLO CASTILLO
748508530081	JUAN GARCIA ALMANZA	9-715-535	SANTIAGO	EL GABRIEL	0.5423	ANASTACIA CASTILLO CASTILLO	ANASTACIA CASTILLO CASTILLO	ANASTACIA CASTILLO CASTILLO	ANASTACIA CASTILLO CASTILLO
748508530081	GILBERTO GARCIA VERGARA	9-40-2282	EL GABRIEL (SANTIAGO)	EL GABRIEL	28.3714	RAUL ENRIQUE CHANG	RAUL ENRIQUE CHANG	RAUL ENRIQUE CHANG	EL GABRIEL
748508530081	HERMINIO GONZALEZ ESCOBAR	9-708-1448	EL GABRIEL	EL GABRIEL	28.3714	SILVINO GONZALEZ GARCIA	SILVINO GONZALEZ GARCIA	SILVINO GONZALEZ GARCIA	EL GABRIEL
748508530081	HERMINIO GONZALEZ OJO	9-708-1448	EL GABRIEL	EL GABRIEL	28.3714	SILVINO GONZALEZ GARCIA	SILVINO GONZALEZ GARCIA	SILVINO GONZALEZ GARCIA	EL GABRIEL
748508530081	EVARISTO HERNANDEZ GONZALEZ	9-727-1004	ZURRONES (SANTIAGO)	ZURRONES	1.3938	JOSE MANUEL GONZALEZ TORRES	JOSE MANUEL GONZALEZ TORRES	JOSE MANUEL GONZALEZ TORRES	ABRAHAM MONTILLA GONZALEZ
748508530081	LEONEL PIMENTEL DE GRACIA	9-65-351	EL COCO (SANTIAGO)	EL COCO	1.3918	CIRO PIMENTEL CARRASCO	CIRO PIMENTEL CARRASCO	CIRO PIMENTEL CARRASCO	ABRAHAM MONTILLA GONZALEZ
748508530081	JOAQUINA JARAMILLO PERALTA	9-702-1841	BARRO MORADO (PONUGA)	BARRO MORADO	1.0613	CIRO PIMENTEL CARRASCO	CIRO PIMENTEL CARRASCO	CIRO PIMENTEL CARRASCO	ABRAHAM MONTILLA GONZALEZ
748508530081	SEVERINO VALENCIA JARAMILLO	9-180-791	BARRO MORADO (PONUGA)	BARRO MORADO	1.0613	CIRO PIMENTEL CARRASCO	CIRO PIMENTEL CARRASCO	CIRO PIMENTEL CARRASCO	ABRAHAM MONTILLA GONZALEZ
748508530081	BRUNO JARAMILLO PERALTA	9-40-1298	BARRO MORADO (PONUGA)	BARRO MORADO	1.0613	CIRO PIMENTEL CARRASCO	CIRO PIMENTEL CARRASCO	CIRO PIMENTEL CARRASCO	ABRAHAM MONTILLA GONZALEZ
748508530081	CONCEPCION PIMENTEL PERALTA	9-207-286	BARRO MORADO (PONUGA)	BARRO MORADO	1.0613	CIRO PIMENTEL CARRASCO	CIRO PIMENTEL CARRASCO	CIRO PIMENTEL CARRASCO	ABRAHAM MONTILLA GONZALEZ
748508530081	MARTA JARAMILLO PERALTA	9-48-217	BARRO MORADO (PONUGA)	BARRO MORADO	1.0613	CIRO PIMENTEL CARRASCO	CIRO PIMENTEL CARRASCO	CIRO PIMENTEL CARRASCO	ABRAHAM MONTILLA GONZALEZ
748508530081	SEVERINO VALENCIA JARAMILLO	9-180-791	BARRO MORADO (PONUGA)	BARRO MORADO	1.0613	CIRO PIMENTEL CARRASCO	CIRO PIMENTEL CARRASCO	CIRO PIMENTEL CARRASCO	ABRAHAM MONTILLA GONZALEZ
748508530081	CEFERINO JARAMILLO	9-188-228	EL COCO (SANTIAGO)	BARRO MORADO	4.0197	MARTA JARAMILLO PERALTA	MARTA JARAMILLO PERALTA	MARTA JARAMILLO PERALTA	HERMELINDA CELEDONIA DE LEON
748508530081	TOMAS CEDEÑO CHAVEZ	9-28-207	EL COQUITO (SANTIAGO)	BARRO MORADO	10.6134	HERMELINDA CELEDONIA DE LEON	HERMELINDA CELEDONIA DE LEON	HERMELINDA CELEDONIA DE LEON	CARRASCO
748508530081	PALMIRIO SAEZ UREÑA	9-705-888	LOS PLANES (SANTIAGO)	LOS PLANES	27.7643	TOMAS CEDEÑO CHAVEZ	TOMAS CEDEÑO CHAVEZ	TOMAS CEDEÑO CHAVEZ	BERNARDO RAMON CORRO PONCE
748508530081	BRIGIDA ENRIQUETA PINTO QUINTERO	9-143-162	LOS PLANES (SANTIAGO)	LOS PLANES	27.7643	BERNARDO RAMON CORRO PONCE	BERNARDO RAMON CORRO PONCE	BERNARDO RAMON CORRO PONCE	BERNARDO RAMON CORRO PONCE
748508530081	DOMINGO GONZALEZ OL	9-201-758	MAREA ABAJO (SANTIAGO)	MAREA ABAJO	0.0470	RAUL ENRIQUE CHANG	RAUL ENRIQUE CHANG	RAUL ENRIQUE CHANG	RAUL ENRIQUE CHANG
748508530081	FAUSTINO FRANCO	9-143-28	MAREA ABAJO (SANTIAGO)	MAREA ABAJO	0.0884	DARIO RAMOS	DARIO RAMOS	DARIO RAMOS	DARIO RAMOS
748508530081	MARIA HILDA RODRIGUEZ FLORES	9-153-388	MAREA ABAJO (SANTIAGO)	MAREA ABAJO	0.0884	FAUSTINO FRANCO	FAUSTINO FRANCO	FAUSTINO FRANCO	FAUSTINO FRANCO
748508530081	CIRILO RAMOS VEGA	9-133-614	MAREA ABAJO (SANTIAGO)	MAREA ABAJO	1.3733	DARIO RAMOS	DARIO RAMOS	DARIO RAMOS	DARIO RAMOS
748508530081	JUAN HERRERA BELLO	9-133-614	MAREA ABAJO (SANTIAGO)	MAREA ABAJO	1.3733	DOMINGO GONZALEZ OL	DOMINGO GONZALEZ OL	DOMINGO GONZALEZ OL	DOMINGO GONZALEZ OL
748508530081	MARIA FELIX HERRERA ARROYO	9-188-341	MACHO ARRIBA (SANTIAGO)	MACHO ARRIBA	3.2703	FIDEL ALFONSO VALDERRAMA VILLARREAL	FIDEL ALFONSO VALDERRAMA VILLARREAL	FIDEL ALFONSO VALDERRAMA VILLARREAL	FIDEL ALFONSO VALDERRAMA VILLARREAL
748508530081	SEBASTIANA HERRERA GONZALEZ	9-121-421	MACHO ARRIBA (SANTIAGO)	MACHO ARRIBA	3.2703	ANTONIO MARIN TORRES	ANTONIO MARIN TORRES	ANTONIO MARIN TORRES	ANTONIO MARIN TORRES
748508530081	CONCEPCION HERRERA GONZALEZ	9-121-1427	MACHO ARRIBA (SANTIAGO)	MACHO ARRIBA	3.2703	ALFONSO HERRERA MARIN	ALFONSO HERRERA MARIN	ALFONSO HERRERA MARIN	ALFONSO HERRERA MARIN
748508530081	VICENTE MONTILLA CAMPOS	9-28-180	EL SUAY (SANTIAGO)	EL SUAY	2.7168	PASCUAL BONILLA	PASCUAL BONILLA	PASCUAL BONILLA	PASCUAL BONILLA
748508530081	LUISA ELENA OL SERRANO	9-717-420	SUAY ABAJO (SANTIAGO)	EL SUAY	1.4128	FELICIANO MONTILLA FRANCO	FELICIANO MONTILLA FRANCO	FELICIANO MONTILLA FRANCO	FELICIANO MONTILLA FRANCO
748508530081	ROSA JAVIER FRANCO OL	9-204-45	SUAY ABAJO (SANTIAGO)	EL SUAY	1.4128	EL SUAY	EL SUAY	EL SUAY	EL SUAY
748508530081	LUISA ELENA OL SERRANO	9-717-420	SUAY ABAJO (SANTIAGO)	EL SUAY	1.4128	FELICIANO MONTILLA FRANCO	FELICIANO MONTILLA FRANCO	FELICIANO MONTILLA FRANCO	FELICIANO MONTILLA FRANCO
748508530081	ROSA JAVIER FRANCO OL	9-204-45	SUAY ABAJO (SANTIAGO)	EL SUAY	1.4128	EL SUAY	EL SUAY	EL SUAY	EL SUAY
748508530081	VICENTA SERRANO VOA DE TELERA	9-48-207	SUAY ABAJO (SANTIAGO)	EL SUAY	0.4824	ARQUELE TELERA SERRANO	ARQUELE TELERA SERRANO	ARQUELE TELERA SERRANO	ARQUELE TELERA SERRANO

7500085300064	VICENTA SERRANO VDA DE TEJERA	9-06-207	SUAY ABALO (SANTIAGO)	EL SUAY	9-6359	JOAQUIN FERNANDO MEDRANO GUILLERMINA SERRANO DE GIL	CAMINO DE PUERTO EL COCALA EL SUAY	GUILLERMINA SERRANO DE GIL ALBERTO OVIDIO TEJERA SERRANO
7500085300033	JACINTA VEGA DE NAVARRO DALLA ESTHER NAVARRO VEGA	9-12-1324 9-703-2133	LA SABANETA (MONTUJO) SANTIAGO (SANTIAGO)	LA SABANETA	1.5303	ARCADIO ABEL VALENCIA JARAMILLO	CAMINO DE SERVICIO EN LA SABANETA	ELISEC VALENCIA JARAMILLO
7500085300033	CELEDONIA GONZALEZ FLORES ERNESTO BATISTA RAMOS	6-46-2623 9-46-224	LA SABANETA (SANTIAGO) LA SABANETA (SANTIAGO)	LA SABANETA	0.5509	ANDRES VEGA LEONEL GONZALEZ MARIN EMILIO VICENTE BATISTA RAMOS	CAMINO DE BARRO MORADO A LA SABANETA	EMILIO VICENTE BATISTA RAMOS
7500085300033	JOSE MARIA PEREZ APARICIO POLIMARIA CRUZ CASIRO	6-55-1508 6-56-108	LOS DUENDES (SANTIAGO) LOS DUENDES (SANTIAGO)	LOS DUENDES	35.3258	MAXIMINO RODRIGUEZ PINTO QUEBRADA EL SALITRE	QUEBRADA EL SALITRE	AURELIO ALFONSO ALBA VILLARREAL
7500085300033	ANGEL PINTO GONZALEZ EVELIO PINTO GONZALEZ	6-47-1375 6-40-208	LOS PLANES (HERRERA) LOS PLANES (HERRERA)	LOS DUENDES	45.1630	ABDALON PINZON QUEBRADA EL SALITRE	REYES RAMOS CARRASCO CAMINO DE LOS DUENDES LOS PLANES DE COU	ABDALON PINZON MAXIMINO RODRIGUEZ PINTO PEDRO CRUZ CASTRO
7500085300018	JUANA MARIN GONZALEZ	9-42-303	LA SABANETA (SANTIAGO)	PALMA ALTA	11.3794	SEBASTIANA MARIN DE PEREZ CATALINA GONZALEZ	SEBASTIANA MARIN DE PEREZ RUBEN GULLIN	CATALINA GONZALEZ SEBASTIANA GATIAN DE MARIN
7500085300036	PEDRO SANTOS PERALTA RUFINO SANTOS PERALTA	9-710-2137 9-207-287	EL COCO (SANTIAGO) EL COCO (SANTIAGO)	EL COCO	2.4519	SAMUEL AVILES CAMINO DE BARRO MORADO A LA MOACA	SAMUEL AVILES	CAMINO DE BARRO MORADO A LA SABANETA
7500085300036	RUFINO SANTOS PERALTA	9-207-287	EL COCO (SANTIAGO)	EL COCO	1.1458	CAMINO DE BARRO MORADO A LA SABANETA PEDRO SANTOS PERALTA ROSA FRANCO	CAMINO DE SERVICIO EN EL COCO CAMINO DE BARRO MORADO A LA SABANETA	PEDRO SANTOS PERALTA ROSA FRANCO
7500085300033	JOSE DOLORES CHAVEZ GONZALEZ VIELLA EDILMA CHAVEZ GONZALEZ	9-132-181 9-121-465	SEÑILES (SANTIAGO) LOS PLANES (HERRERA)	SEÑILES	0.8653	CAMINO DE SERVICIO EN SEÑILES MATIAS MARIN	CAMINO DE SERVICIO EN SEÑILES	JOSE DOLORES CHAVEZ GONZALEZ MATIAS MARIN
7500085300018	PAULO TEJERA RAMOS	9-116-2298	CARRIZAL (SANTIAGO)	CARRIZAL	0.2742	LORENZO TEJERA RAMOS ASENTAMIENTO VICTORIANO FRANCO	CAMINO DE CARRIZAL A CIBULACO	LORENZO TEJERA RAMOS
7500085300033	PAULO TEJERA RAMOS	9-116-2298	CARRIZAL (SANTIAGO)	LA LAGUNA	21.1532	JUSTINO CHAVEZ CAMPOS LORENZO TEJERA GOMEZ	GUILLERMO AGUIRRE ALBA CASTELLERO VEGA VEGA	GUILLERMO AGUIRRE ALBA CASTELLERO
7500085300044	CECILIO DE LEON ALMANZA	9-88-956	LA LAGUNA (SANTIAGO)	LA LAGUNA	0.4068	CAMINO DE LA LAGUNA A LAS BLANDIAS	AURELIO A. ALBA S.A.	CARRITERA DE ATALAYA A MARIATO
7500085300054	MARIA CLARA PERALTA BAEZ	9-704-537	LA LAGUNA (SANTIAGO)	LA LAGUNA	0.4280	VIRTACION MOJICA RODRIGUEZ	CAMINO DE LOS DUENDES LOS PLANES DE COU	CARRITERA DE ATALAYA A MARIATO
7500087010015	EMILIA JARAMILLO MARIN	9-65-203	EL PINTADO (SANTIAGO)	EL PINTADO	0.8517	DOMITILA DE GRACIA GOMEZ	DOMITILA DE GRACIA GOMEZ	CARRITERA DE ATALAYA A MARIATO
7500087010030	ARIEL UNDES MOJICA MUNEZ	9-150-716	LAS HUERTAS (SANTIAGO)	LAS HUERTAS	80.7537	PABLO MELA ATENCIO JOSE DEL CARMEN QUIROZ BONILLA MELA RAMOS JOSE AGUSTIN MELA RAMOS	ADRIANO GONZALEZ JUSTO ELIAS QUIROZ GUEVARA PABLO MELA ATENCIO	CARRITERA DE ATALAYA A MARIATO
7500087010039	MARCISA ARROYO SANTOS ROBERTO CASTILLERO RAMOS LUCINDA VEGA DE MENEZ	9-104-1573 9-115-2151 9-46-187	LOS SITIOS (SANTIAGO) LOS SITIOS (SANTIAGO) PONUGA (SANTIAGO)	LOS SITIOS	0.1471	PEDRO GATIAN FLORES ROSA FRANCO	ROSALBA FRANCO	CARRITERA DE ATALAYA A MARIATO
7500087030002	ROBERTO CASTILLERO RAMOS LUCINDA VEGA DE MENEZ	9-115-2151 9-46-187	LOS SITIOS (SANTIAGO) PONUGA (SANTIAGO)	PONUGA	0.1762	PEDRO GATIAN FLORES ROBERTO GONZALEZ OL	ROBERTO BONILLA CASTILLO CARRITERA DE ATALAYA A MARIATO	CARRITERA DE ATALAYA A MARIATO
7500087030004	BOLEDAD PINTO DE CARRERA ISABEL MARIN JARAMILLO	9-704-449 9-109-348	PONUGA (SANTIAGO) PONUGA (SANTIAGO)	PONUGA	0.0764	BLERY MUJER	HUENDIA EL ESPUERTO S.A.	HUENDIA EL ESPUERTO S.A.
7500087030017	ISABEL MARIN JARAMILLO	9-109-348	PONUGA (SANTIAGO)	PONUGA	0.0757	CARRITERA DE ATALAYA A MARIATO	CARRITERA DE ATALAYA A MARIATO	CARRITERA DE ATALAYA A MARIATO
7500087030026	CAROLARIO CORRALES RAMOS	9-143-150	PONUGA (SANTIAGO)	PONUGA	0.0577	CARRITERA DE ATALAYA A MARIATO	CARRITERA DE ATALAYA A MARIATO	CARRITERA DE ATALAYA A MARIATO
7500087030030	AMELIA MARIA GUERRA RODRIGUEZ	9-105-781	PONUGA (SANTIAGO)	PONUGA	0.1888	AMELIA MARIA GUERRA RODRIGUEZ	AMELIA MARIA GUERRA RODRIGUEZ	CARRITERA DE ATALAYA A MARIATO
7500087040005	PEDRO FLORES ARROYO FERNANDA MELA QUINTERO MAYLDE FLORES DE BATISTA BERNARDE CHAVEZ MELA	9-121-1787 9-171-788 9-201-491 7-88-1008	PINAS (SANTIAGO) PINAS (SANTIAGO) LOS SITIOS (SANTIAGO) LOS SITIOS (SANTIAGO)	PINAS	8.8773	CARRITERA DE ATALAYA A MARIATO	CARRITERA DE ATALAYA A MARIATO	CARRITERA DE ATALAYA A MARIATO
7500087040033	BERNARDE CHAVEZ MELA	7-88-1008	LOS SITIOS (SANTIAGO)	LOS SITIOS	0.4298	CARRITERA DE ATALAYA A MARIATO	CARRITERA DE ATALAYA A MARIATO	CARRITERA DE ATALAYA A MARIATO

7600067640037	SEANARA UREÑA MELA	9-32-1866	LOS SITIOS	0.9385	FLORENCIA SANTOS PERALTA	CAMINO DE PIÑAS A LOS SITIOS	CAMINO DE PIÑAS A LOS SITIOS	PEDRO CHAVEZ VALDEZ
7600067640038	LUIS ELOY FRANCO VEGA	9-124-1159	MACHO ABAJO (SANTIAGO)	2.3290	PEDRO CHAVEZ VALDEZ	CAMINO HACIA LOS SITIOS	CAMINO HACIA LOS SITIOS	CAMINO HACIA LOS SITIOS
7600067640039	AGAPITO MARIN	9-121-1723	PIÑAS (SANTIAGO)	0.2200	ARNULFO PINTO FRANCO	QUEBRADA MACHO	QUEBRADA MACHO	ARNULFO PINTO FRANCO
7600067640040	JOSE DE LA ROSA GONZALEZ	9-42-1187	MACHO ARRIBA (SANTIAGO)	13.3216	JEREMIAS VALDES TORIBIO	PEDRO MUÑOZ GOMEZ	PEDRO MUÑOZ GOMEZ	CARRITERA DE ATALAYA A
7600067640041	JOSE FELICIANO GONZALEZ UREÑA	9-704-19	MACHO ARRIBA (SANTIAGO)		BERNARDO FRANCO CHAVEZ	VENTURA MUÑOZ PEREZ	JEREMIAS VALDES TORIBIO	MARIATO
7600067640042	JOSE FELICIANO GONZALEZ UREÑA	9-704-19	MACHO ARRIBA (SANTIAGO)		OSCAR ATENCIO ATENCIO	OSCAR ATENCIO ATENCIO	OSCAR ATENCIO ATENCIO	OSCAR ATENCIO ATENCIO
7600067640043	AGAPITO FLORES	9-120-873	MACHO ARRIBA (SANTIAGO)	0.9246	GUILERMO ATENCIO CHAVEZ	CAMINO DE MACHO ABAJO A LA ESCUELA DEL MACHO	CAMINO DE MACHO ABAJO A LA ESCUELA DEL MACHO	CAMINO DE MACHO ABAJO A LA ESCUELA DEL MACHO
7600067640044	MARCOS GONZALEZ PINTO	9-131-436	MACHO ARRIBA (SANTIAGO)	1.1592	ISABEL UREÑA FRANCO	JOSE DE LA ROSA GONZALEZ PINTO	JOSE DE LA ROSA GONZALEZ PINTO	NICOLAS GONZALEZ PINTO
7600067640045	JOSE DE LA ROSA GONZALEZ PINTO	9-42-1187	MACHO ARRIBA (SANTIAGO)	0.8351	MARCOS GONZALEZ PINTO	MARCOS GONZALEZ PINTO	MARCOS GONZALEZ PINTO	MARCOS GONZALEZ PINTO
7600067640046	RAFAEL ATENCIO QUINTERO	9-48-192	EL VILLANO (SANTIAGO)	3.4216	PEDRO JOSE ATENCIO MADRID	CAMINO ESTE DEL VILLANO A MACHO ABAJO	CAMINO ESTE DEL VILLANO A MACHO ABAJO	PEDRO JOSE ATENCIO MADRID
7600067640047	PEDRO ATENCIO QUINTERO	9-44-888	VISUETES (SANTIAGO)	4.8515	RAFAEL ATENCIO QUINTERO	RAFAEL ATENCIO QUINTERO	RAFAEL ATENCIO QUINTERO	RAFAEL ATENCIO QUINTERO
7600067640048	ESQUIVEL ATENCIO MARIN	9-142-31	VISUETES (SANTIAGO)	0.5079	PEDRO ATENCIO QUINTERO	CAMINO ESTE DEL VILLANO A MACHO ABAJO	CAMINO ESTE DEL VILLANO A MACHO ABAJO	CAMINO ESTE DEL VILLANO A MACHO ABAJO
7600067640049	ESQUIVEL ATENCIO MARIN	9-142-31	VISUETES (SANTIAGO)	0.8003	SANTIAGO ATENCIO GUEVARA	CAMINO DE JALOBRA A MACHO ABAJO	CAMINO DE JALOBRA A MACHO ABAJO	SANTIAGO ATENCIO GUEVARA
7600067640050	MARTO ATENCIO GUEVARA	9-147-108	LOS VISUETES (SANTIAGO)	0.3417	SANTIAGO ATENCIO GUEVARA	SANTIAGO ATENCIO GUEVARA	SANTIAGO ATENCIO GUEVARA	SANTIAGO ATENCIO GUEVARA
7600067640051	VALLA ADOLFO FRANCO ATENCIO	9-188-975	VISUETES (SANTIAGO)	3.6502	CAMINO DEL VILLANO A MACHO ABAJO	CAMINO DEL VILLANO A MACHO ABAJO	CAMINO DEL VILLANO A MACHO ABAJO	CAMINO DEL VILLANO A MACHO ABAJO
7600067640052	PEDRO ATENCIO QUINTERO	9-44-888	VISUETES (SANTIAGO)	8.7079	QUEBRADA GRANDE	QUEBRADA GRANDE	QUEBRADA GRANDE	QUEBRADA GRANDE
7600067640053	PEDRO REYES	9-44-348	LA LAGUNA (SANTIAGO)	26.9102	VICTOR MANUEL CARRASCO GONZALEZ	CAMINO DE LOS BUENOS LOS PLACES DE CERO	CAMINO DE LOS BUENOS LOS PLACES DE CERO	CAMINO DE LOS BUENOS LOS PLACES DE CERO
7600067640054	SANTOS BONACHE RODRIGUEZ	9-42-418	ALTO DE SENILES (SANTIAGO)	3.6365	CAMINO DE SENILES EN SENILES	CAMINO DE SENILES EN SENILES	CAMINO DE SENILES EN SENILES	CAMINO DE SENILES EN SENILES
7600067640055	SANTO BONACHE GONZALEZ	9-48-881	ALTO DE SENILES (SANTIAGO)	3.0283	ALFONSO GONZALEZ CHAVEZ	ALFONSO GONZALEZ CHAVEZ	ALFONSO GONZALEZ CHAVEZ	ALFONSO GONZALEZ CHAVEZ
7600067640056	ENRIQUE GOMEZ PERALTA	9-181-138	ALTO DE SENILES (SANTIAGO)	14.3048	JUANA PERALTA PERALTA	JUANA PERALTA PERALTA	JUANA PERALTA PERALTA	JUANA PERALTA PERALTA
7600067640057	ARCADIO GUTIERREZ MARIN	7-41-138	LOS POTREROS	8.1023	QUEBRADA GURUMA	QUEBRADA GURUMA	QUEBRADA GURUMA	QUEBRADA GURUMA
7600067640058	FRANCISCO ATENCIO APARICIO	9-102-1573	EL TIGRE (ATALAYA)	2.5482	FRANCISCO MANUEL VASQUEZ PEREZ	FRANCISCO MANUEL VASQUEZ PEREZ	FRANCISCO MANUEL VASQUEZ PEREZ	FRANCISCO MANUEL VASQUEZ PEREZ
7600067640059	ESQUIVEL ATENCIO SANTOS	9-108-1244	TRANQUILLAS (SANTIAGO)	4.7988	QUEBRADA LAGARTERO	QUEBRADA LAGARTERO	QUEBRADA LAGARTERO	QUEBRADA LAGARTERO
7600067640060	MANUEL PERALTA	9-108-3538	TRANQUILLAS (SANTIAGO)	0.4228	QUEBRADA LAGARTERO	QUEBRADA LAGARTERO	QUEBRADA LAGARTERO	QUEBRADA LAGARTERO



7505087530007	SALVADOR SAEZ	9-204-11	CARATALES (SANTIAGO)	CARATALES	3.4473	MIGUEL HERRERA GONZALEZ AGUSTIN JARAMILLO SAEZ	JUAN PERALTA NAVARRO CAMINO DE CARATALES A TRANQUILLAS	JUAN PERALTA NAVARRO CAMINO DE SERVICIO EN TRANQUILLAS	AGUSTIN JARAMILLO SAEZ CAMINO DE CARATALES A TRANQUILLAS
7505087530045	FELICIANO PIMENTEL VEGA	9-152-958	EL NANCE (SANTIAGO)	ALTO EL NANCE	40.0305	CAMINO DE SERVICIO EN TRANQUILLAS	EGERIO NAVARRO RUANO SATURNINO PIMENTEL MURILLO CAMINO DE SERVICIO EN TRANQUILLAS	CAMINO DE SERVICIO EN TRANQUILLAS	EUGENIO NAVARRO RUANO ESTEBAN OSORIO JULIAN PIMENTEL PERALT
7510087530006	ANDRES PIMENTEL VEGA	9-184-337	ALTO EL NANCE (SANTIAGO)			IGNACIO GOMEZ MELA FELICIANO MAURE MELA ESTEBAN OSORIO			
7510087530006	FELICIA PIMENTEL VEGA	9-104-1487	SANTIAGO						
7510087530006	MARIA CUSTODIA VEGA	9-85-121	LAS TRANQUILLAS						
7510087530010	SEBASTIAN GAITAN SEBASTIAN REYES GAITAN (NU)	(NU) 6-50-1393	TRANQUILLAS (SANTIAGO)	TRANQUILLAS	18.8540	FERMIN ATENCIO PIMENTEL SERAFIN ATENCIO	JUAN ENRIQUE GIL ATENCIO CAMINO DE EL TIGRE A LAS FLORES	JUAN ENRIQUE GIL ATENCIO CAMINO DE EL TIGRE A LAS FLORES	FERMIN ATENCIO PIMENTEL CAMINO DE EL TIGRE A LAS FLORES
7510087530011	EXQUIO SANTOS PIMENTEL	9-88-217	TRANQUILLAS (SANTIAGO)	TRANQUILLAS	9.6949	JUAN ATENCIO SANTOS FLORES	JUSTINA MELA FLORES FELIX FLORES	FELIX FLORES CAMINO DE EL TIGRE A LAS FLORES	QUERADA LAGARTERO JUAN ATENCIO SANTOS BERNARDO ATENCIO SANTOS JUAN ATENCIO SANTOS
7510087540024	JUAN ATENCIO SANTOS	9-120-867	TRANQUILLAS (SANTIAGO)	TRANQUILLAS	14.0124	EXQUIO SANTOS PIMENTEL BERNARDO ATENCIO SANTOS TRANQUILLAS	IGNACIO GOMEZ MELA CAMINO DE SERVICIO EN TRANQUILLAS	IGNACIO GOMEZ MELA JUSTINA MELA FLORES EXQUIO SANTOS PIMENTEL	BERNARDO ATENCIO SANTOS CAMINO DE SERVICIO EN TRANQUILLAS
7510087540024	MARIA CLEOFE MARIN	9-122-2452	TRANQUILLAS (SANTIAGO)	TRANQUILLAS	14.4528	RIO SABALO MARIA CLEOFE MARIN	JULIA ATENCIO DE MUÑOZ SERAFIN ATENCIO	RIO SABALO	MARIA CLEOFE MARIN
7510087540034	REYES ATENCIO PIMENTEL	9-124-1576	TRANQUILLAS (SANTIAGO)	TRANQUILLAS	10.2412	JULIA ATENCIO DE MUÑOZ FERMIN ATENCIO PIMENTEL JUAN MAURE ATENCIO	FERMIN ATENCIO PIMENTEL SERAFIN ATENCIO CAMINO DE SERVICIO EN TRANQUILLAS	JULIA ATENCIO DE MUÑOZ SERAFIN ATENCIO	JUAN MAURE ATENCIO CAMINO DE SERVICIO EN TRANQUILLAS
7510087540034	MARIA CLEOFE MARIN	9-193-807	SANTIAGO (SANTIAGO)	TRANQUILLAS					
7510087540034	DOMINGO ATENCIO ARROYO	9-122-2452	TRANQUILLAS (SANTIAGO)						
7510087540034	IRENES ATENCIO PIMENTEL	9-106-685	TRANQUILLAS (SANTIAGO)						
7510087540034	EMILIANO ATENCIO PIMENTEL	9-124-1576	TRANQUILLAS (SANTIAGO)						
7510087540034	JUAN ATENCIO MARIN	9-118-646	TRANQUILLAS (SANTIAGO)						
7510087540034	JUAN ATENCIO MARIN	9-131-309	TRANQUILLAS						
CORREGIMIENTO: SAN PEDRO DEL ESPINO									
7485089510031	CEDULA CATASTRAL	NOMBRES	RESIDENCIA	LUGAR	AREA (HAB)	LINDERO SUR	LINDERO NORTE	LINDERO ESTE	LINDERO OESTE
7485089510031	JULIAN MURILLO MURILLO	9-103-2643	SAN PEDRO DEL ESPINO	HORQUETA	0.2999	CNO. DE LA HORQUETA A SAN PEDRO DEL ESPINO	VICTORIO FLORES MURILLO CARLOS ALBERTO VANNUCHI	ABDOL ALBERTO RUZ CANTO	CARLOS ALBERTO VANNUCHI CAMINO DE SERVICIO OESTE A LA HORQUETA
7485089520003	MATEO ALMANZA CASTILLO	9-33-144	SANTIAGO (SANTIAGO)	EL NANCE	2.1021	CAMINO DEL NANCE A PIEDRA HINCADA	MATEO ALMANZA CASTILLO RIO SAN PEDRO	CAMINO DEL NANCE A PIEDRA HINCADA	RIO SAN PEDRO
7485089520006	PORFIRIO FLORES BOSQUEZ	9-155-987	SAN PEDRO DEL ESPINO (SANTIAGO)	SAN PEDRO DEL ESPINO	2.6507	AMERICO BOSQUEZ NUÑEZ ROMULO ALEXANDER NUÑEZ QUINTERO	AMERICO BOSQUEZ NUÑEZ ROMULO ALEXANDER NUÑEZ QUINTERO	AMERICO BOSQUEZ NUÑEZ NELSON BOSQUEZ NUÑEZ	ROMULO ALEXANDER NUÑEZ QUINTERO
7490089510027	JORGE ERNESTO FLORES BOSQUEZ	9-106-230	SANTIAGO (SANTIAGO)						
7490089510027	SANTANDER RODRIGO GONZALEZ VALDIVIESO	9-111-2085	LA HUACA (SANTIAGO)	LAS HUACAS	1.6913	CAMINO A LAS HUACAS	JUAN DOMINGO BOSQUEZ BONILLA	JOSE DEL CARMEN DE LEON LEON	MANUEL ESTEBAN CEDENO DE LEON
7490089510036	PORFIRIO FLORES BOSQUEZ	9-155-987	SAN PEDRO DEL ESPINO (SANTIAGO)	EL BICHAL	1.6681	JOSE DEL CARMEN PINO PINZON MACIAS	MANUEL ESTEBAN CEDENO DE LEON	CEFERINO GONZALEZ	FABIO NUÑEZ DE LEON JOSE DEL CARMEN PINO PINZON
7490089510056	JUANITA MARTINEZ	9-176-331	SAN PEDRO DEL ESPINO (SANTIAGO)	EL BICHAL	1.7565	CEFERINO GONZALEZ HIPCULO BOSQUEZ DE LEON MACIAS	CAMINO DE LAS HUACAS A EL BICHAL	CEFERINO GONZALEZ	MARIA PETITA QUINTERO DE MACIAS
7490089530012	RIENO BATISTA BONILLA	9-98-1833	LAS MARGARITAS (SANTIAGO)	LAS MARGARITAS	0.7003	MANUELA NUÑEZ DE MARTINEZ CAMINO DE LA HORQUETA A LAS MARGARITAS	MANUELA NUÑEZ DE MARTINEZ CAMINO DE LA HORQUETA A LAS MARGARITAS	MANUELA NUÑEZ DE MARTINEZ CAMINO DE LA HORQUETA A LAS MARGARITAS	ADAN PENALBA MURILLO CAMINO DE LA HORQUETA A LAS MARGARITAS
7490089540027	PORFIRIO FLORES BOSQUEZ	9-156-987	SAN PEDRO DEL ESPINO (SANTIAGO)	SAN PEDRO DE LA HORQUETA	1.5137	AMALIA BOSQUEZ	PORFIRIO FLORES BOSQUEZ HENRY DONIBAL BOSQUEZ	AMALIA BOSQUEZ	AMALIA BOSQUEZ
7490089540058	PORFIRIO FLORES BOSQUEZ	9-156-987	SAN PEDRO DEL ESPINO (SANTIAGO)	SAN PEDRO DEL ESPINO	0.5101	PORFIRIO FLORES NUÑEZ	PORFIRIO FLORES BOSQUEZ OVIDO BOSQUEZ FLORES	PORFIRIO FLORES NUÑEZ	PORFIRIO FLORES BOSQUEZ
7490089540090	JULIAN DE LEON BONILLA	9-157-428	SAN PEDRO DEL ESPINO (SANTIAGO)	SAN PEDRO DEL ESPINO	11.1815	FAUSTINO DE LEON CASTILLO CNO. DE LA HORQUETA A SAN PEDRO DEL ESPINO	PORFIRIO FLORES BOSQUEZ OVIDO BOSQUEZ FLORES	PORFIRIO FLORES BOSQUEZ	ENERIO CASTILLO DE BURICH ONIDA BOSQUEZ DE PASTOR QUERADA LA PRIMA
7490089540090	RUFINA BONILLA CASTILLO	9-106-2801	SAN PEDRO DEL ESPINO (SANTIAGO)						
7490089540090	FRANCISCO DE LEON BONILLA	9-76-2158	LAS CUMBRES (PANAMA)						
7490089540090	NICOLASA DE LEON BONILLA	9-96-1823	CHILIBRE (PANAMA)						
7490089540090	REINELDA CASTILLO DE DIAZ	9-96-1818	SAN MIGUELITO (PANAMA)						
7490089540090	LORENZO DE LEON BONILLA	9-96-1818	LAS CUMBRES (PANAMA)						
7490089540090	MERY ESTHER VALDIVIESO DE ALMANZA	9-42-1976	VIETA HERBOSA (PANAMA)	EL NANCE	0.0571	YAMILETH DAMARIS BARRIA QUINTERO	YAMILETH DAMARIS BARRIA QUINTERO	SALOMON AGUILAR HERNANDEZ VALENTIN GARCIA SANTOS NUÑEZ	CURRIERA A SAN PEDRO DEL ESPINO
7490089540094	ISRAEL ALBERTO GILL URIBE	9-238-644	SAN PEDRO DEL ESPINO (SANTIAGO)	SAN PEDRO DEL ESPINO	1.2084	ISRAEL ALBERTO GILL URIBE	ALBERTO ROMULO BOSQUEZ NUÑEZ	ALBERTO ROMULO BOSQUEZ NUÑEZ	CAMEN DE LEON DE CASTILLO NUÑEZ

## CORREGIMIENTO: SANTIAGO (CABECERA)

CEDULA CATASTRAL	NOMBRES	CEDULA	RESIDENCIA	LUGAR	AREA (HAB)	LINDERO NORTE	LINDERO SUR	LINDERO ESTE	LINDERO OESTE
7460080510004	MANUEL RIVERA CORRALES	8-118-422	LA VALDEZ (SANTIAGO)	LAS MIELES	4,9084	HEREDEROS DE CARLOS ANTONIO VALDEZ HIDALGO HERNANDEZ (O.E.P.D.) MARCELINO JUAREZ GUEVARA NICOLAS TORRES HIDALGO	CAMINO DE JAUQUILLO A LA VALDEZ MATIAS VEGA LOPEZ CAMINO DE SERVICIO EN LA VALDEZ ERNESTO PINO HERRERA	RIO STA CLARA CAMINO DE JAUQUILLO A LA VALDEZ	LINDERO OESTE MATIAS VEGA LOPEZ
7780080510014	RUBEN DARIO PINO HERRERA	8-118-403	EL SAUTIRE (SANTIAGO)	LOS JOBO	14,8858	NICOLAS TORRES HIDALGO	DELFIN DOMINGUEZ MURILLO JOSE MANUEL SALAZAR ATENCIO GERARDO VASQUEZ MOJICA	CAMINO DE JAUQUILLO A LA VALDEZ ERNESTO PINO HERRERA	CAMINO DE SERVICIO EN LA VALDEZ NICOLAS TORRES HIDALGO CELINA HIDALGO DE JUAREZ
7780080510020	CRISTINA JUAREZ	8-118-398	EL JAUQUILLO (SANTIAGO)	JAUQUILLO	0,2644	CAMINO DE JAUQUILLO A LA VALDEZ MARIA EMILSA JUAREZ JARAMILLO GERARDO VASQUEZ MOJICA	DELFIN DOMINGUEZ MURILLO JOSE MANUEL SALAZAR ATENCIO GERARDO VASQUEZ MOJICA	CAMINO DE JAUQUILLO A LA VALDEZ ERNESTO PINO HERRERA	CAMINO DE SERVICIO EN LA VALDEZ NICOLAS TORRES HIDALGO CELINA HIDALGO DE JUAREZ
7780080510023	DELFINA JARAMILLO HERNANDEZ	8-118-320	JAUQUILLO (SANTIAGO)	JAUQUILLO	0,9089	CAMINO DE JAUQUILLO A LA VALDEZ MARIA EMILSA JUAREZ JARAMILLO GERARDO VASQUEZ MOJICA	DELFIN DOMINGUEZ MURILLO JOSE MANUEL SALAZAR ATENCIO GERARDO VASQUEZ MOJICA	CAMINO DE JAUQUILLO A LA VALDEZ ERNESTO PINO HERRERA	CAMINO DE SERVICIO EN LA VALDEZ NICOLAS TORRES HIDALGO CELINA HIDALGO DE JUAREZ
7780080510042	ORLANDO JUAREZ	8-127-889	JAUQUILLO (SANTIAGO)	LA BOTIJA	3,4412	CAMINO DE JAUQUILLO A LA VALDEZ MARIA EMILSA JUAREZ JARAMILLO GERARDO VASQUEZ MOJICA	DELFIN DOMINGUEZ MURILLO JOSE MANUEL SALAZAR ATENCIO GERARDO VASQUEZ MOJICA	CAMINO DE JAUQUILLO A LA VALDEZ ERNESTO PINO HERRERA	CAMINO DE SERVICIO EN LA VALDEZ NICOLAS TORRES HIDALGO CELINA HIDALGO DE JUAREZ
7780080510087	OFILIO TREJOS VASQUEZ	8-53-348	JAUQUILLO (SANTIAGO)	JAUQUILLO	0,9089	CAMINO DE JAUQUILLO A LA VALDEZ MARIA EMILSA JUAREZ JARAMILLO GERARDO VASQUEZ MOJICA	DELFIN DOMINGUEZ MURILLO JOSE MANUEL SALAZAR ATENCIO GERARDO VASQUEZ MOJICA	CAMINO DE JAUQUILLO A LA VALDEZ ERNESTO PINO HERRERA	CAMINO DE SERVICIO EN LA VALDEZ NICOLAS TORRES HIDALGO CELINA HIDALGO DE JUAREZ
7780080510088	ARTURO JUAREZ GUEVARA	8-48-918	LA GRACIANA	LA GRACIANA	1,1286	CAMINO DE JAUQUILLO A LA VALDEZ MARIA EMILSA JUAREZ JARAMILLO GERARDO VASQUEZ MOJICA	DELFIN DOMINGUEZ MURILLO JOSE MANUEL SALAZAR ATENCIO GERARDO VASQUEZ MOJICA	CAMINO DE JAUQUILLO A LA VALDEZ ERNESTO PINO HERRERA	CAMINO DE SERVICIO EN LA VALDEZ NICOLAS TORRES HIDALGO CELINA HIDALGO DE JUAREZ
7780080510089	ARTURO JUAREZ GUEVARA	8-48-919	LA GRACIANA	LA GRACIANA	1,8414	CAMINO DE JAUQUILLO A LA VALDEZ MARIA EMILSA JUAREZ JARAMILLO GERARDO VASQUEZ MOJICA	DELFIN DOMINGUEZ MURILLO JOSE MANUEL SALAZAR ATENCIO GERARDO VASQUEZ MOJICA	CAMINO DE JAUQUILLO A LA VALDEZ ERNESTO PINO HERRERA	CAMINO DE SERVICIO EN LA VALDEZ NICOLAS TORRES HIDALGO CELINA HIDALGO DE JUAREZ
7780080510148	ARTURO JUAREZ GUEVARA	8-48-919	LA GRACIANA	LA GRACIANA	0,4308	CAMINO DE JAUQUILLO A LA VALDEZ MARIA EMILSA JUAREZ JARAMILLO GERARDO VASQUEZ MOJICA	DELFIN DOMINGUEZ MURILLO JOSE MANUEL SALAZAR ATENCIO GERARDO VASQUEZ MOJICA	CAMINO DE JAUQUILLO A LA VALDEZ ERNESTO PINO HERRERA	CAMINO DE SERVICIO EN LA VALDEZ NICOLAS TORRES HIDALGO CELINA HIDALGO DE JUAREZ
7780080520083	MANUEL RIVERA CORRALES	8-118-422	LA VALDEZ (SANTIAGO)	LA VALDEZ	1,3718	CAMINO DE JAUQUILLO A LA VALDEZ MARIA EMILSA JUAREZ JARAMILLO GERARDO VASQUEZ MOJICA	DELFIN DOMINGUEZ MURILLO JOSE MANUEL SALAZAR ATENCIO GERARDO VASQUEZ MOJICA	CAMINO DE JAUQUILLO A LA VALDEZ ERNESTO PINO HERRERA	CAMINO DE SERVICIO EN LA VALDEZ NICOLAS TORRES HIDALGO CELINA HIDALGO DE JUAREZ
7800080530076	EDILIO VASQUEZ RODRIGUEZ	8-80-343	EL SAUTIRE (SANTIAGO)	LOS MARINES	10,7787	CAMINO DE JAUQUILLO A LA VALDEZ MARIA EMILSA JUAREZ JARAMILLO GERARDO VASQUEZ MOJICA	DELFIN DOMINGUEZ MURILLO JOSE MANUEL SALAZAR ATENCIO GERARDO VASQUEZ MOJICA	CAMINO DE JAUQUILLO A LA VALDEZ ERNESTO PINO HERRERA	CAMINO DE SERVICIO EN LA VALDEZ NICOLAS TORRES HIDALGO CELINA HIDALGO DE JUAREZ
7800080540056	EDILIO VASQUEZ RODRIGUEZ	8-80-343	EL SAUTIRE (SANTIAGO)	EL SAUTIRE	0,1191	CAMINO DE JAUQUILLO A LA VALDEZ MARIA EMILSA JUAREZ JARAMILLO GERARDO VASQUEZ MOJICA	DELFIN DOMINGUEZ MURILLO JOSE MANUEL SALAZAR ATENCIO GERARDO VASQUEZ MOJICA	CAMINO DE JAUQUILLO A LA VALDEZ ERNESTO PINO HERRERA	CAMINO DE SERVICIO EN LA VALDEZ NICOLAS TORRES HIDALGO CELINA HIDALGO DE JUAREZ
7800080540071	RUBEN DARIO PINO HERRERA	8-48-403	EL SAUTIRE (SANTIAGO)	EL SAUTIRE	8,3349	CAMINO DE JAUQUILLO A LA VALDEZ MARIA EMILSA JUAREZ JARAMILLO GERARDO VASQUEZ MOJICA	DELFIN DOMINGUEZ MURILLO JOSE MANUEL SALAZAR ATENCIO GERARDO VASQUEZ MOJICA	CAMINO DE JAUQUILLO A LA VALDEZ ERNESTO PINO HERRERA	CAMINO DE SERVICIO EN LA VALDEZ NICOLAS TORRES HIDALGO CELINA HIDALGO DE JUAREZ
7800080540073	DELFIN DOMINGUEZ MURILLO	8-48-248	LA VALDEZ (SANTIAGO)	LA VALDEZ	4,8828	CAMINO DE JAUQUILLO A LA VALDEZ MARIA EMILSA JUAREZ JARAMILLO GERARDO VASQUEZ MOJICA	DELFIN DOMINGUEZ MURILLO JOSE MANUEL SALAZAR ATENCIO GERARDO VASQUEZ MOJICA	CAMINO DE JAUQUILLO A LA VALDEZ ERNESTO PINO HERRERA	CAMINO DE SERVICIO EN LA VALDEZ NICOLAS TORRES HIDALGO CELINA HIDALGO DE JUAREZ
7800080510020	URBANO VASQUEZ BANTOS	8-158-401	ALTOS DE MARTINCITO (SANTIAGO)	ALTOS DE MARTINCITO	0,0636	CAMINO DE JAUQUILLO A LA VALDEZ MARIA EMILSA JUAREZ JARAMILLO GERARDO VASQUEZ MOJICA	DELFIN DOMINGUEZ MURILLO JOSE MANUEL SALAZAR ATENCIO GERARDO VASQUEZ MOJICA	CAMINO DE JAUQUILLO A LA VALDEZ ERNESTO PINO HERRERA	CAMINO DE SERVICIO EN LA VALDEZ NICOLAS TORRES HIDALGO CELINA HIDALGO DE JUAREZ
7800080510022	ELETICIO REYES	8-112-2438	MARTINCITO (SANTIAGO)	ALTOS DE MARTINCITO	0,2385	CAMINO DE JAUQUILLO A LA VALDEZ MARIA EMILSA JUAREZ JARAMILLO GERARDO VASQUEZ MOJICA	DELFIN DOMINGUEZ MURILLO JOSE MANUEL SALAZAR ATENCIO GERARDO VASQUEZ MOJICA	CAMINO DE JAUQUILLO A LA VALDEZ ERNESTO PINO HERRERA	CAMINO DE SERVICIO EN LA VALDEZ NICOLAS TORRES HIDALGO CELINA HIDALGO DE JUAREZ
7800080530017	ALFREDO DUARTE HIDALGO	8-88-822	PAMPLONA (SANTIAGO)	PAMPLONA	0,1887	CAMINO DE JAUQUILLO A LA VALDEZ MARIA EMILSA JUAREZ JARAMILLO GERARDO VASQUEZ MOJICA	DELFIN DOMINGUEZ MURILLO JOSE MANUEL SALAZAR ATENCIO GERARDO VASQUEZ MOJICA	CAMINO DE JAUQUILLO A LA VALDEZ ERNESTO PINO HERRERA	CAMINO DE SERVICIO EN LA VALDEZ NICOLAS TORRES HIDALGO CELINA HIDALGO DE JUAREZ
7800080530018	ANDRES PINOZ DUARTE	8-138-253	PAMPLONA (SANTIAGO)	PAMPLONA	0,0882	CAMINO DE JAUQUILLO A LA VALDEZ MARIA EMILSA JUAREZ JARAMILLO GERARDO VASQUEZ MOJICA	DELFIN DOMINGUEZ MURILLO JOSE MANUEL SALAZAR ATENCIO GERARDO VASQUEZ MOJICA	CAMINO DE JAUQUILLO A LA VALDEZ ERNESTO PINO HERRERA	CAMINO DE SERVICIO EN LA VALDEZ NICOLAS TORRES HIDALGO CELINA HIDALGO DE JUAREZ
7800080530019	SAUL DUARTE HIDALGO	8-44-708	PAMPLONA (SANTIAGO)	PAMPLONA	0,0887	CAMINO DE JAUQUILLO A LA VALDEZ MARIA EMILSA JUAREZ JARAMILLO GERARDO VASQUEZ MOJICA	DELFIN DOMINGUEZ MURILLO JOSE MANUEL SALAZAR ATENCIO GERARDO VASQUEZ MOJICA	CAMINO DE JAUQUILLO A LA VALDEZ ERNESTO PINO HERRERA	CAMINO DE SERVICIO EN LA VALDEZ NICOLAS TORRES HIDALGO CELINA HIDALGO DE JUAREZ
7800080530020	RAFAEL BATISTA PITTI	4-87-711	PAMPLONA (SANTIAGO)	PAMPLONA	0,0888	CAMINO DE JAUQUILLO A LA VALDEZ MARIA EMILSA JUAREZ JARAMILLO GERARDO VASQUEZ MOJICA	DELFIN DOMINGUEZ MURILLO JOSE MANUEL SALAZAR ATENCIO GERARDO VASQUEZ MOJICA	CAMINO DE JAUQUILLO A LA VALDEZ ERNESTO PINO HERRERA	CAMINO DE SERVICIO EN LA VALDEZ NICOLAS TORRES HIDALGO CELINA HIDALGO DE JUAREZ
7800080530021	ROSELINDA DUARTE	8-115-38	PAMPLONA (SANTIAGO)	PAMPLONA	0,0580	CAMINO DE JAUQUILLO A LA VALDEZ MARIA EMILSA JUAREZ JARAMILLO GERARDO VASQUEZ MOJICA	DELFIN DOMINGUEZ MURILLO JOSE MANUEL SALAZAR ATENCIO GERARDO VASQUEZ MOJICA	CAMINO DE JAUQUILLO A LA VALDEZ ERNESTO PINO HERRERA	CAMINO DE SERVICIO EN LA VALDEZ NICOLAS TORRES HIDALGO CELINA HIDALGO DE JUAREZ
7800080530029	VALERIA HERNANDEZ	8-131-2785	SANTA CLARA (SANTIAGO)	SANTA CLARA	0,0819	CAMINO DE JAUQUILLO A LA VALDEZ MARIA EMILSA JUAREZ JARAMILLO GERARDO VASQUEZ MOJICA	DELFIN DOMINGUEZ MURILLO JOSE MANUEL SALAZAR ATENCIO GERARDO VASQUEZ MOJICA	CAMINO DE JAUQUILLO A LA VALDEZ ERNESTO PINO HERRERA	CAMINO DE SERVICIO EN LA VALDEZ NICOLAS TORRES HIDALGO CELINA HIDALGO DE JUAREZ
7800080530082	MATILDE CISNEROS RODRIGUEZ	8-101-2073	SANTIAGO (SANTIAGO)	SANTA CLARA	0,0863	CAMINO DE JAUQUILLO A LA VALDEZ MARIA EMILSA JUAREZ JARAMILLO GERARDO VASQUEZ MOJICA	DELFIN DOMINGUEZ MURILLO JOSE MANUEL SALAZAR ATENCIO GERARDO VASQUEZ MOJICA	CAMINO DE JAUQUILLO A LA VALDEZ ERNESTO PINO HERRERA	CAMINO DE SERVICIO EN LA VALDEZ NICOLAS TORRES HIDALGO CELINA HIDALGO DE JUAREZ
7800080530083	MARIBELA ALBA HERNANDEZ	8-182-788	SANTA CLARA (SANTIAGO)	SANTA CLARA	0,1730	CAMINO DE JAUQUILLO A LA VALDEZ MARIA EMILSA JUAREZ JARAMILLO GERARDO VASQUEZ MOJICA	DELFIN DOMINGUEZ MURILLO JOSE MANUEL SALAZAR ATENCIO GERARDO VASQUEZ MOJICA	CAMINO DE JAUQUILLO A LA VALDEZ ERNESTO PINO HERRERA	CAMINO DE SERVICIO EN LA VALDEZ NICOLAS TORRES HIDALGO CELINA HIDALGO DE JUAREZ
7800080530107	SAUL AGRAJAL MUÑOZ (N.U.) CARLOS AGRAJAL MUÑOZ (N.U.)	8-46-773	SANTA CLARA (SANTIAGO)	SANTA CLARA	3,8018	CAMINO DE JAUQUILLO A LA VALDEZ MARIA EMILSA JUAREZ JARAMILLO GERARDO VASQUEZ MOJICA	DELFIN DOMINGUEZ MURILLO JOSE MANUEL SALAZAR ATENCIO GERARDO VASQUEZ MOJICA	CAMINO DE JAUQUILLO A LA VALDEZ ERNESTO PINO HERRERA	CAMINO DE SERVICIO EN LA VALDEZ NICOLAS TORRES HIDALGO CELINA HIDALGO DE JUAREZ



7500089030109	VIRGILIO AGRAZAL HIDALGO	9-53-271	LOS HATILLOS (SANTIAGO)	SANTA CLARA	10 5374	RIO STA CLARA CALITO AGRAZAL MUÑOZ FERNANDO AGRAZAL	FIDEL ALFONSO VALDERRAMA VILLARREAL RUBEN TEJADA	FERNANDO AGRAZAL CARRETERA DE SANTIAGO A LA COLORADA	RIO STA CLARA MANUEL DE JESUS TORRES HIDALGO RUBEN TEJADA JUAN RIVERA HIDALGO
7500089030121	JUAN ALFREDE HIDALGO	9-108-1990	MARTILUJANDE (SANTIAGO)	LOS PERONES	3 3051	CONATO HIDALGO (O E P D)	HEREDEROS DE CARLOS ANTONIO HIDALGO HERNANDEZ (E P D)	CAMINO DE MARTIN GRANDE A LOS PERONES HEREDEROS DE CARLOS ANTONIO HIDALGO HERNANDEZ (E P D)	JUAN RIVERA HIDALGO
7500089030129	BOLIVAR HIDALGO ORTIZ	9-55-859	LA VALDEZ (SANTIAGO)	LA VALDEZ	0 6487	BOLIVAR HIDALGO ORTIZ CAMINO DE SERVICIO SUR A LA VALDEZ	LUPERICIO HIDALGO VEGA JOSE MARIA ATENCIO MUJICA	BOLIVAR HIDALGO ORTIZ LUPERICIO HIDALGO VEGA	BOLIVAR HIDALGO ORTIZ LUPERICIO HIDALGO VEGA
7500089030134	JOSE ARTURO RODRIGUEZ TREJOS	9-60-873	EL SALITRE (SANTIAGO)	EL SALITRE	0 4836	CAMINO DE SERVICIO SUR A LA VALDEZ	CAMINO DE SERVICIO SUR A LA VALDEZ	CAMINO DE SERVICIO SUR A LA VALDEZ	AREA LOCAL EL SALITRE
7500089010024	EFIGENIA VEGA DE BALLESTEROS	9-70-247	CANACILLAS (SANTIAGO)	CANACILLAS VIA AEROPUERTO	5 4745	MARCELINO VEGA GUEVARA QUEBRADA GRANDE	CAMINO DE SERVICIO A CANACILLAS ABADO CNO DE SERVICIO DE EL HATO A SAN ANTONIO	MARCELINO VEGA GUEVARA CNO DE SERVICIO DE EL HATO A SAN ANTONIO	CNO DE SERVICIO DE EL HATO A SAN ANTONIO QUEBRADA GRANDE
7510089010092	ROLANDO NODIER ROSAS VEGA	9-60-561	CANACILLAS (SANTIAGO)	CANACILLAS (SANTIAGO)	9-701-1931	AREA DE INCIDENCIA CAMERA	EUSEBIO CALZADILLA MARITZA ATENCIO DE GUTIERREZ EUSEBIO CAMARENA ERASMO SANCHEZ CLAUDIO ACOSTA	AREA DE INCIDENCIA CAMERA FELIPE ALEJANDRO VIRZI LOPEZ VIRGILIO MUÑOZ APARICIO	ENRIQUE SANTOS

DISTRITO DE SONA

CORREGIMIENTO: BAHIA HONDA

CEDULA CATASTRAL	NOMBRES	CEDULA	RESIDENCIA	LUGAR	AREA (HAs)	LINDEROS
7445085040005	ARMANDO ZAMBRANO VALDEZ	4-202-213	CABECERA DE ACHITA (SONA)	CABECERA DE HACHITA	35,2842	LINDEROS SUR MAXIMO MARTINEZ GANTAN SANTOS MARTINEZ GANTAN
	SANTOS JESUS ZAMBRANO CRUZ	4-712-718	CABECERA DE ACHITA (SONA)			LINDEROS NORTE FRANCISCO GONZALEZ GUSTAVO GC LALEZ PRITO
	MARIANO ZAMBRANO VALDES	4-218-804	CABECERA DE ACHITA (SONA)			LINDEROS SUR ANTONIO GUEVARA GONZALEZ
	VICENTE ZAMBRANO PEREZ	4-188-120	PEDREGAL PANAMA			LINDEROS NORTE FRANCISCO GONZALEZ ANTONIO GUEVARA GONZALEZ

CORREGIMIENTO: CALIDONIA

CEDULA CATASTRAL	NOMBRES	CEDULA	RESIDENCIA	LUGAR	AREA (HAs)	LINDEROS
7450086530024	DEMETRIO CISNEROS	9-116-1327	HUECITALES (SONA)	LA COROCITA	17,8813	LINDEROS SUR MARCELINO AGUILAR PEÑA JOSE DE LOS ANGELES QUINTERO ANTONIO GUEVARA GONZALEZ
						LINDEROS NORTE SEBASTIAN BANAUR BOTO FRANCISCO RODRIGUEZ BOLS

CORREGIMIENTO: CATIVE

CEDULA CATASTRAL	NOMBRES	CEDULA	RESIDENCIA	LUGAR	AREA (HAs)	LINDEROS
7450086030001	AGUSTIN DIAZ	9-114-740	CABECERA DE LA PATRIOTA (SONA)	QUE DE AGUA	54,9404	LINDEROS SUR QUEBRADA LA PATRIOTA REINALDO DUARTE BARRIA PRIMITIVO SOLIS
						LINDEROS NORTE MAYOR ORTEGA GONZALEZ QUEBRADA NUEVA PRIMAVERA AGUSTO MELENDEZ
7450086520001	DEMETRIO CISNEROS	9-116-1327	HUECITALES (SONA)	LA PICADURA	23,1780	LINDEROS SUR FERMIN SANCHEZ RODRIGUEZ JOSE DE LOS ANGELES QUINTERO
						LINDEROS NORTE ALFONSO LEON RUJAS FELIX GONZALEZ
7450086010001	EUSEBIO RIOS PEREZ	9-139-70	QUEBRADA GRANDE	CATECITO	80,8843	LINDEROS SUR BANKO DE DESARROLLO AGROPECUARIO
						LINDEROS NORTE FELIX GONZALEZ MARIA VICTORIA MONTES DE BATISTA MIGUEL MESA MUÑOZ BANKO DE DESARROLLO AGROPECUARIO
7450087040008	OSALDIA HERNANDEZ TREJOS	9-97-463	EL PORVENIR (SANTIAGO)	ALTO LAS HUACAS	7,4443	LINDEROS SUR CAMINO DE SERVICIO EN EL MAZAL AGUSTIN AMORES VASQUEZ
						LINDEROS NORTE ELEUTERIO PERALBA ROMERO

CORREGIMIENTO: GUARUMAL

CEDULA CATASTRAL	NOMBRES	CEDULA	RESIDENCIA	LUGAR	AREA (HAs)	LINDEROS
7450086010013	JUSTINO MUÑOZ ARCA	9-169-404	CANACILLAS ARRIBA-SANTIAGO	FILO GRANDE	13,3705	LINDEROS SUR QUEBRADA AL RIO CATE
						LINDEROS NORTE ELISA CECILIA MELGAR DE PINEDA PABLO MUÑOZ
7450086020024	LUCRECIA HERNANDEZ PEÑA	9-134-437	PASO HONDO (SONA)	PASO HONDO	0,0572	LINDEROS SUR EUSTORGIO SANJURJO ANA MATELDE PEÑA SANCHEZ
						LINDEROS NORTE CNO DE SAN JUAN-LOS BOCACAL-ZANCUDO
7450086020025	ANA MATELDE PEÑA SANCHEZ	9-34-155	PASO HONDO (SONA)	PASO HONDO	0,0318	LINDEROS SUR ANA MATELDE PEÑA SANCHEZ EUSTORGIO SANJURJO
						LINDEROS NORTE CNO DE SAN JUAN-LOS BOCACAL-ZANCUDO
7450086020027	JUAN TENORIO CISNEROS	9-119-2862	PASO HONDO (SONA)	PASO HONDO	0,0839	LINDEROS SUR LUCRECIA HERNANDEZ PEÑA EUSTORGIO SANJURJO
						LINDEROS NORTE CNO DE SAN JUAN-LOS BOCACAL-ZANCUDO
7450086020027	TOMAS ALBERTO CANTO PEÑALBA JUAN CANTO	9-219-1222 9-486-327	SANTIAGO (SANTIAGO)	SAN ANDRES	5,2280	LINDEROS SUR CAMINO DE SAN ANDRES A GUAYABITO
						LINDEROS NORTE PABLO ANTONIO PEÑALBA MELA PLACIDO LOPEZ GUEVARA
7460086030014	CIRILA GARCIA GARCIA	9-708-482	CATECITO (SONA)	CATECITO	0,0453	LINDEROS SUR GERAN LUIS RODRIGUEZ HERNANDEZ
						LINDEROS NORTE FRANCISCA GONZALEZ
7460086030052	EVANGELINA GARCIA SANCHEZ	9-217-462	DOS BOCAS (SONA)	DOS BOCAS	0,0282	LINDEROS SUR SABINO RIVERA RODRIGUEZ ELIZABETH SOLIS DE GUEVARA
						LINDEROS NORTE ELISA CECILIA MELGAR DE PINEDA

**AVISO**

Por este medio avisamos al público que mediante escritura pública Nº 4436 de fecha 18 de julio de 2003 de la NOTARIA SEGUNDA del Circuito de Panamá, la Sociedad **ADMINISTRACION DE BODEGA TIP TOP, S.A.**, vendió el local comercial denominado **CEVICHERIA TIP TOP**, a la Sociedad denominada **FONDA Y CEVICHERIA TIP TOP, S.A.** y mediante escritura pública Nº 4435 del 18 de junio de 2003 vendió el local denominado **BODEGA TIP TOP, S.A.** a la sociedad denominada **LICORES TIP TOP, S.A.**

Este aviso se publica

en base a lo estipulado por el Artículo 777 del Código de Comercio. Panamá, 17 de febrero de 2004  
L- 201-34881  
Segunda publicación

**AVISO AL PUBLICO**

Para dar cumplimiento a lo establecido en el Artículo 777, del Código de Comercio, se avisa al público que el negocio denominado **SUPER MERCADO BELEN DE TOCUMEN**, ubicado en el corregimiento de Tocumen Cruce de la Vía Panamericana, entrada Belén, local 3, Sector 2, distrito de Panamá, provincia de Panamá, ha sido traspasado a **ROBERTO WEILIN**

**JIAN LIAO**, varón, mayor de edad, con cédula de identidad personal número 8-780-249, el mencionado negocio estaba amparado con la licencia comercial tipo B 46739, del 8 de febrero de 1993 y por lo tanto es el nuevo propietario.

Fdo. Chok Kam Kui  
Céd. N-18-31  
L- 201-34889  
Primera publicación

**AVISO DE DISOLUCION**

Mediante la escritura pública Nº 1822 de 2 de febrero de 2004, de la Notaría Octava del Circuito de Panamá, inscrita a la Ficha 404450, Documento 260225 de la Sección de

Micropelículas del Registro Público desde el día 13 de agosto de 2001, ha sido disuelta sociedad: **ROPEMAR, S.A.**  
L- 201-34323  
Unica publicación

**AVISO DE DISOLUCION**

De conformidad con la ley, se avisa al público que según consta en la escritura pública Nº 8149 de 19 de diciembre de 2003, otorgada por el Notario Público Undécimo del Circuito de Panamá e inscrita en la Sección de Micropelícula Mercantil del Registro Público, a la ficha 281353, Documento 574004 de enero de 2004, ha sido disuelta

la sociedad anónima denominada **"SURMA, S.A."**  
Panamá, 9 de enero de 2004

L- 201-34986  
Unica publicación

**AVISO DE DISOLUCION**

Por medio de la Escritura Pública Nº 10,683 de 10 de diciembre de 2003, de la Notaría Tercera del Circuito de Panamá, registrada el 13 de febrero de 2004, a la Ficha 273760, Documento 581729, de la Sección de Mercantil del Registro Público de Panamá, ha sido disuelta **"CRONIN INTERNATIONAL S.A."**

L- 201-34980  
Unica publicación

**EDICTOS AGRARIOS**

REPUBLICA DE PANAMA  
MINISTERIO DE DESARROLLO AGROPECUARIO  
DIRECCION NACIONAL DE REFORMA AGRARIA  
REGION Nº 5, PANAMA OESTE  
EDICTO  
Nº 040-DRA-2003  
El suscrito funcionario sustanciador de la Dirección Nacional de Reforma Agraria, en la provincia de

Panamá al público.  
HACE CONSTAR:  
Que el señor (a) **CORPORACION PLAYA BLANCA, S.A. Rep. Legal RODOLFO MIGUEL ESPINO DURAN**, Ficha 376662, Documento 87863, vecino (a) de Bella Vista del corregimiento de Bella Vista, distrito de Panamá, provincia de Panamá, portador de la cédula de identidad personal Nº 6-26-210, ha

solicitado a la Dirección Nacional de Reforma Agraria, mediante solicitud Nº 8-5-713 del 03 de Oct. de 2001, según plano aprobado Nº 804-09-16487, la adjudicación a título oneroso de una parcela de tierra patrimonial adjudicable, con una superficie de 35 Has. + 1365.37 M2, que forma parte de la finca Nº 5865, inscrita al Rollo 9289, Doc. 3, de propiedad del

Ministerio de Desarrollo Agropecuario.  
El terreno está ubicado en la localidad de La Boca de Chame, corregimiento de Punta Chame, distrito de Chame, provincia de Panamá, comprendida dentro de los siguientes linderos:  
NORTE: Cauce viejo del río Chame.  
SUR: Límite de alta marea (222 mts.).  
ESTE: Camino de

10.00 mts. al lago.  
OESTE: Cauce viejo del río Chame, camino de acceso a la Carret. al Líbano.  
Para los efectos legales se fija el presente Edicto en lugar visible de este Despacho, en la Alcaldía del distrito de Chame o en la corregiduría de Punta Chame y copias del mismo se entregarán al interesado para que las haga publicar en los órganos de publicidad

correspondientes, tal como lo ordena el Art. 108 del Código Agrario. Este Edicto tendrá una vigencia de quince (15) días a partir de la última publicación.

Dado en Capira, a los 18 días del mes de febrero de 2004.

YAHIRA RIVERA M.

Secretaria Ad-Hoc

ING. AGUSTIN

ZAMBRANO

Funcionario

Sustanciador

L- 201-35176

Unica publicación

REPUBLICA DE  
PANAMA  
MINISTERIO DE  
DESARROLLO  
AGROPECUARIO  
REGION 10  
DARIEN  
DEPARTAMENTO  
DE REFORMA  
AGRARIA  
EDICTO  
Nº 14-2004

El suscrito funcionario sustanciador de la Dirección Nacional de Reforma Agraria, en la provincia de Darién.

HACE SABER:

Que el señor (a) **IDALIA ROSA FRIAS PERALTA**, con cédula Nº 7-700-1077 vecino (a) de Río Claro, corregimiento de Agua Fría, distrito de Chepigana, ha solicitado a la Dirección Nacional de Reforma Agraria, mediante solicitud Nº 5-454-2002, según plano aprobado Nº 501-13-1421, la adjudicación a título

oneroso de una parcela de tierra Baldía Nacional adjudicable, con una superficie de 0 Has. + 4809.97 M2, ubicada en Agua Fría Nº 1, corregimiento de Agua Fría, distrito de Chepigana, provincia de Darién, comprendida dentro de los siguientes linderos:

NORTE: Camino principal.

SUR: Horacio Rodríguez Moreno.

ESTE: Federico Velásquez.

OESTE: Gerardo Córdoba y lago artificial.

Para los efectos legales se fija este Edicto en lugar visible de este Despacho, en la Alcaldía del distrito de Chepigana, o en la corregiduría de Agua Fría y copias del mismo se entregarán al interesado para que las haga publicar en los órganos de publicidad correspondientes, tal como lo ordena el Art. 108 del Código Agrario. Este Edicto tendrá una vigencia de quince (15) días a partir de la última publicación.

Dado en Santa Fe, Darién, a los 03 días del mes de febrero de 2004.

SRA. CRISTELA

MIRANDA

Secretaria Ad-Hoc

TEC. JANEYA

VALENCIA

Funcionaria

Sustanciadora

L- 201-33319

Unica publicación

REPUBLICA DE  
PANAMA  
MINISTERIO DE  
DESARROLLO  
AGROPECUARIO  
REGION 10  
DARIEN  
DEPARTAMENTO  
DE REFORMA  
AGRARIA  
EDICTO  
Nº 15-2004

El suscrito funcionario sustanciador de la Dirección Nacional de Reforma Agraria, en la provincia de Darién.

HACE SABER:

Que el señor (a) **ARMANDO ROBERTO GONZALEZ HERNANDEZ**, con cédula Nº 7-108-430 vecino (a) de Río Claro, corregimiento de Agua Fría, distrito de Chepigana, ha solicitado a la Dirección Nacional de Reforma Agraria, mediante solicitud Nº 5-452-2002, según plano aprobado Nº 501-13-1429, la adjudicación a título oneroso de una parcela de tierra Baldía Nacional adjudicable, con una superficie de 48 Has. + 3587.06 M2, ubicada en Río Claro, corregimiento de Agua Fría, distrito de Chepigana, provincia de Darién, comprendida dentro de los siguientes linderos:

NORTE: Héctor Francisco Cerrud, Qda. Nevera y José Antonio Córdoba Samaniego.

SUR: Armando

Roberto González Hernández, camino de acceso y Raúl De León.

ESTE: Manuel De Jseús González.

OESTE: Pedro De León y Raúl De León.

Para los efectos legales se fija este Edicto en lugar visible de este Despacho, en la Alcaldía del distrito de Chepigana, o en la corregiduría de Agua Fría y copias del mismo se entregarán al interesado para que las haga publicar en los órganos de publicidad correspondientes, tal como lo ordena el Art. 108 del Código Agrario. Este Edicto tendrá una vigencia de quince (15) días a partir de la última publicación.

Dado en Santa Fe, Darién, a los 03 días del mes de febrero de 2004.

SRA. CRISTELA

MIRANDA

Secretaria Ad-Hoc

TEC. JANEYA

VALENCIA

Funcionaria

Sustanciadora

L- 201-33320

Unica publicación

EDICTO Nº 215  
DIRECCION DE  
INGENIERIA  
MUNICIPAL DE LA  
CHORRERA  
SECCION DE  
CATASTRO  
ALCALDIA  
MUNICIPAL DEL  
DISTRITO DE LA  
CHORRERA

La suscrita Alcaldesa del distrito de La

Chorrera,

HACE SABER:

Que el señor (a)

**CIRA MARGARITA**

**TORRES REINA**

**B A T I S T A**,

panameña, mayor de

edad, soltera,

profesora, con

residencia en San

Nicolás, casa Nº

2210, teléfono Nº

253-7385, portadora

de la cédula de

identidad personal Nº

9-160-465, en su

propio nombre o en

representación de su

propia persona ha

solicitado a este

Despacho que se le

adjudique a título de

plena propiedad, en

concepto de venta de

un lote de terreno

municipal urbano;

localizado en el lugar

denominado Calle

2da. de la Barriada El

Raudal Nº 2,

corregimiento El

Coco, donde se

llevará a cabo una

construcción

distinguido con el

número \_\_\_\_\_ y

cuyos linderos y

medidas son los

siguientes:

NORTE: Calle 2da.

con: 30.00 Mts.

SUR: Resto de la

finca 6028, Tomo

194, Folio 104,

propiedad del

Municipio de La

Chorrera ocupado

por Nemesio Darío

Torres Reina con:

30.00 Mts.

ESTE: Calle Los

Pinos con: 31.00 Mts.

OESTE: Resto de la

finca 6028, Tomo

194, Folio 104,

propiedad del

Municipio de La

Chorrera con: 31.00

Mts.

Area total del terreno novecientos treinta metros cuadrados (930.00 Mts.2).

Con base a lo que dispone el Artículo 14 del Acuerdo Municipal Nº 11-A del 6 de marzo de 1969, se fija el presente Edicto en un lugar visible al lote del terreno solicitado, por el término de diez (10) días, para que dentro de dicho plazo o término pueda oponerse la (s) que se encuentren afectadas.

Entréguesele, sendas copias del presente Edicto al interesado, para su publicación por una sola vez en un periódico de gran circulación y en la Gaceta Oficial.

La Chorrera, 01 de octubre de dos mil dos.

La Alcaldesa:

(Fdo.) PROF.

**YOLANDA VILLA**

**DE AROSEMENA**

Jefe de la

Sección de Catastro

(Fdo.) SRTA.

**IRISCELYS DIAZ G.**

Es fiel copia de su original.

La Chorrera, primero (01) de octubre de dos mil dos.

L-201-34381

Unica Publicación

**EDICTO Nº 261**  
**DIRECCION DE**  
**INGENIERIA**  
**MUNICIPAL DE LA**  
**CHORRERA**  
**SECCION DE**  
**CATASTRO**  
**ALCALDIA**  
**MUNICIPAL DEL**

#### DISTRITO DE LA CHORRERA

La suscrita Alcaldesa del distrito de La Chorrera,

HACE SABER:

Que el señor (a) **NELVA ALICIA REYNA RAMOS**,

mujer, panameña, mayor de edad, casada, secretaria, con residencia en Tumba Muerto, casa Nº 13-3, portadora de la cédula de identidad personal Nº 8-163-741, en su propio nombre o en representación de su propia persona ha solicitado a este Despacho que se le adjudique a título de plena propiedad, en concepto de venta de un lote de terreno municipal urbano; localizado en el lugar denominado Calle Los Ramos de la Barriada El Nazareno,

corregimiento Guadalupe, donde se llevará a cabo una construcción distinguido con el número \_\_\_\_\_ y cuyos linderos y medidas son los siguientes:

**NORTE:** Resto de la finca 9535, Tomo 297, Folio 472, propiedad del Municipio de La Chorrera con: 30.00 Mts.

**SUR:** Resto de la finca 9535, Tomo 297, Folio 472, propiedad del Municipio de La Chorrera con: 30.00 Mts.

**ESTE:** Calle Los Ramos con: 20.00 Mts.

**OESTE:** Resto de la finca 9535, Tomo 297, Folio 472, propiedad del Municipio de La Chorrera con: 20.00 Mts.

Area total del terreno seiscientos metros cuadrados (600.00 Mts.2).

Con base a lo que dispone el Artículo 14 del Acuerdo Municipal Nº 11-A del 6 de marzo de 1969, se fija el presente Edicto en un lugar visible al lote del terreno solicitado, por el término de diez (10) días, para que dentro de dicho plazo o término pueda oponerse la (s) que se encuentren afectadas.

Entréguesele, sendas copias del presente Edicto al interesado, para su publicación por una sola vez en un periódico de gran circulación y en la Gaceta Oficial.

La Chorrera, 06 de noviembre de dos mil tres.

La Alcaldesa:

(Fdo.) PROF.

**YOLANDA VILLA**

**DE AROSEMENA**

Jefe de la

Sección de Catastro

(Fdo.) SRTA.

**IRISCELYS DIAZ G.**

Es fiel copia de su original.

La Chorrera, seis (06) de noviembre de dos mil tres.

L-201-34974

Unica Publicación

**EDICTO Nº 263**  
**DIRECCION DE**  
**INGENIERIA**

#### MUNICIPAL DE LA CHORRERA

SECCION DE

CATASTRO

ALCALDIA

MUNICIPAL DEL

DISTRITO DE LA

CHORRERA

La suscrita Alcaldesa del distrito de La Chorrera,

HACE SABER:

Que el señor (a) **FELICIA RAMOS DE REYNA**,

mujer, panameña, mayor de edad, casada, ama de casa, con residencia en San Miguelito, Barriada Santa rosa, casa Nº 17-606, portadora de la cédula de identidad personal Nº 8-69-76, en su propio nombre o en representación de su propia persona ha solicitado a este Despacho que se le adjudique a título de plena propiedad, en concepto de venta de un lote de terreno municipal urbano; localizado en el lugar denominado Calle Marilia de la Barriada El Nazareno, corregimiento Guadalupe, donde se llevará a cabo una construcción distinguido con el número \_\_\_\_\_ y cuyos linderos y medidas son los siguientes:

**NORTE:** Calle Marilia con: 25.00 Mts.

**SUR:** Resto de la finca 9535, Tomo 297, Folio 472, propiedad del Municipio de La Chorrera con: 25.00 Mts.

**ESTE:** Resto de la finca 9535, Tomo 297, Folio 472, propiedad del Municipio de La

Chorrera con: 30.00 Mts.

**OESTE:** Resto de la finca 9535, Tomo 297, Folio 472, propiedad del Municipio de La Chorrera con: 30.00 Mts.

Area total del terreno seiscientos cincuenta metros cuadrados (750.00 Mts.2).

Con base a lo que dispone el Artículo 14 del Acuerdo Municipal Nº 11-A del 6 de marzo de 1969, se fija el presente Edicto en un lugar visible al lote del terreno solicitado, por el término de diez (10) días, para que dentro de dicho plazo o término pueda oponerse la (s) que se encuentren afectadas.

Entréguesele, sendas copias del presente Edicto al interesado, para su publicación por una sola vez en un periódico de gran circulación y en la Gaceta Oficial.

La Chorrera, 06 de noviembre de dos mil tres.

La Alcaldesa:

(Fdo.) PROF.

**YOLANDA VILLA**

**DE AROSEMENA**

Jefe de la

Sección de Catastro

(Fdo.) SRTA.

**IRISCELYS DIAZ G.**

Es fiel copia de su original.

La Chorrera, seis (06) de noviembre de dos mil tres.

L-201-34978

Unica Publicación